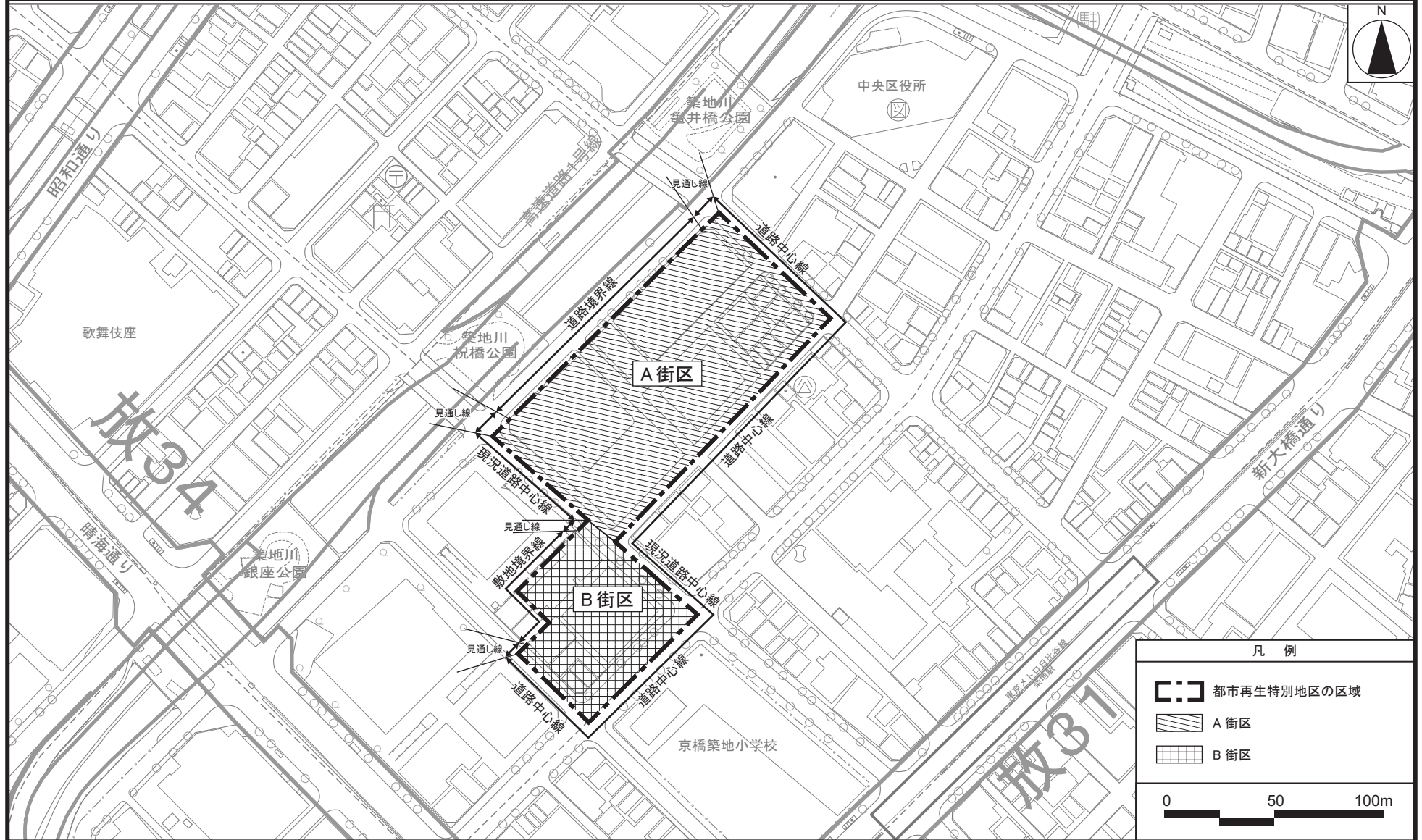
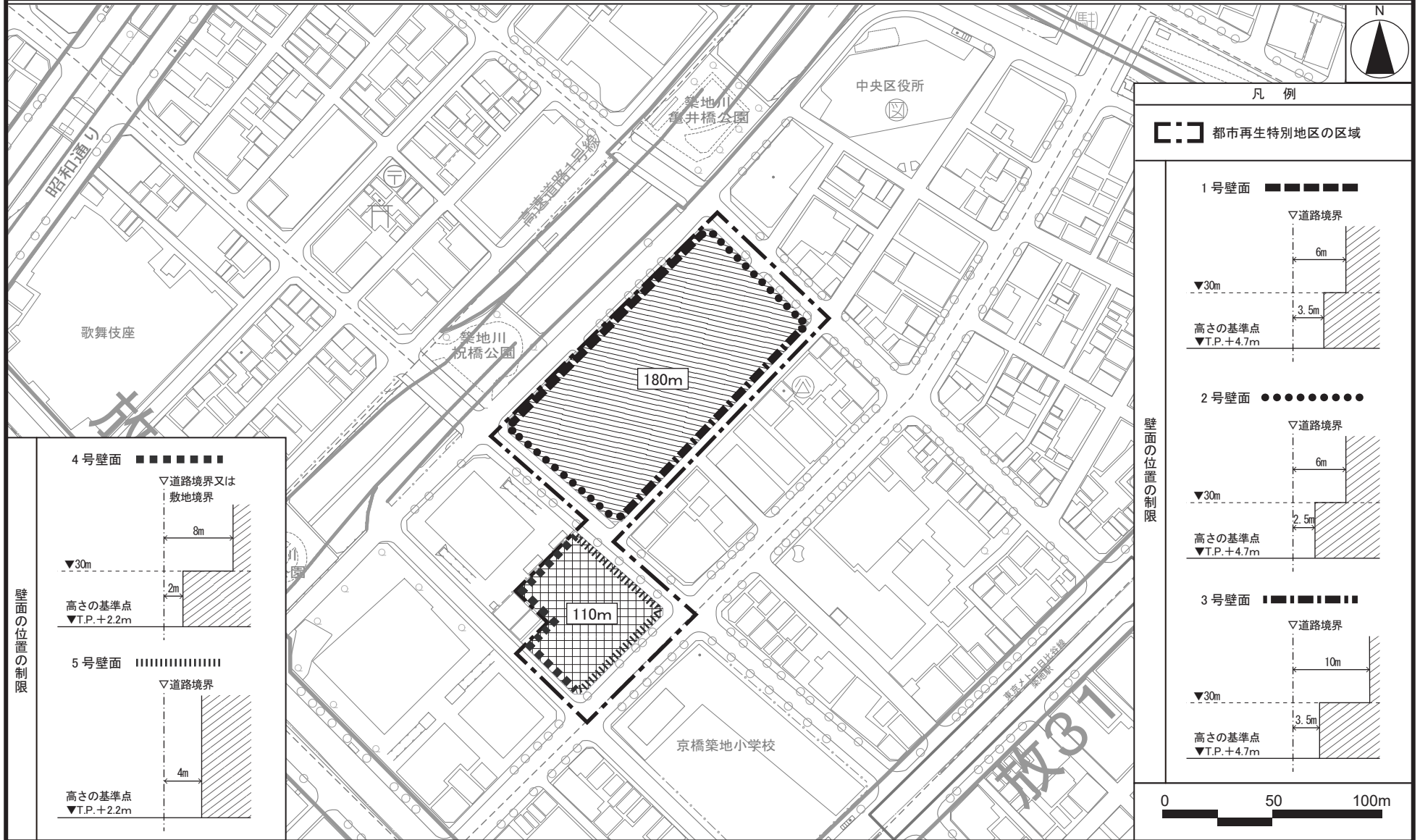


# 東京都市計画都市再生特別地区 築地一丁目地区 計画図 1



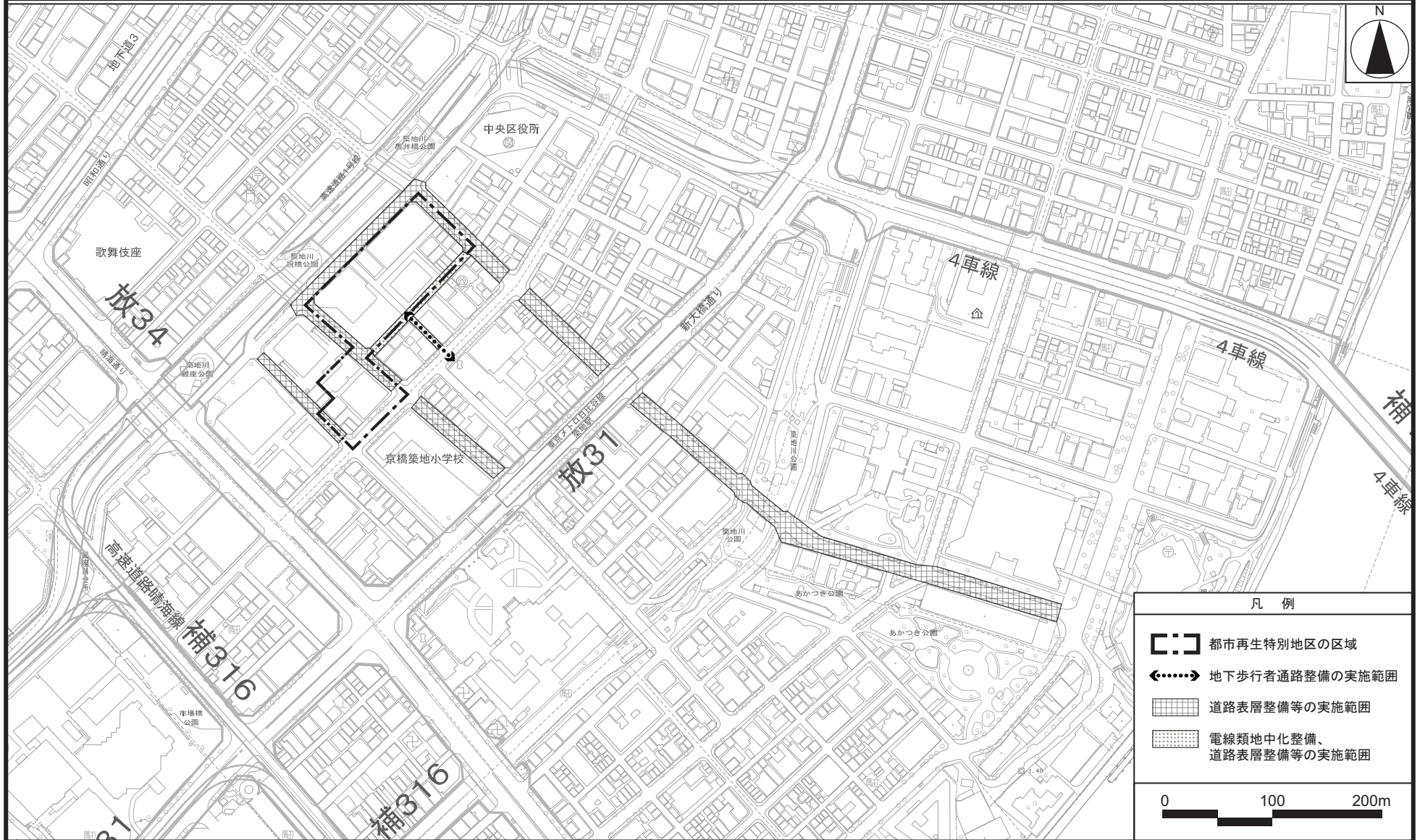
この地図は、東京都縮尺 1/2,500 地形図を使用（7都市基交第 1421 号）して作成したものである。無断複製を禁ずる。この地図の著作権は、東京都及び株式会社ミッドマップ東京に帰属する。  
(承認番号) 7都市基街都第 232 号、令和 8 年 1 月 16 日

# 東京都市計画都市再生特別地区 築地一丁目地区 計画図 2



この地図は、東京都縮尺 1/2,500 地形図を使用（7都市基交第 1421 号）して作成したものである。無断複製を禁ずる。この地図の著作権は、東京都及び株式会社ミッドマップ東京に帰属する。  
（承認番号）7都市基街都第 232 号、令和 8 年 1 月 16 日

# 東京都市計画都市再生特別地区 築地一丁目地区 別添図



この地図は、東京都縮尺 1/2,500 地形図を使用（7都市基交第 1421 号）して作成したものである。無断複製を禁ずる。この地図の著作権は、東京都及び株式会社ミッドマップ東京に帰属する。  
 (承認番号) 7都市基街都第 232 号、令和 8 年 1 月 16 日