

2025年（令和7年）4月1日現在

東京都都市計画公園緑地等調書

——23区（東京都市計画）——

東京都都市整備局都市づくり政策部

目 次

1 本調書の説明

(1) 本調書の読み方	1
(2) 公園番号の読み方	5
(3) 略語の解説	6

2 総括表

都市計画公園・緑地・広場・墓園総括表（東京都全体）	7
都市計画公園・緑地・広場・墓園総括表（23区）	7
公園・緑地総括表（種別）	8
公園・緑地総括表（区別）	9

3 - 1 公園

(1) 街区公園

千代田区	21
中央区	22
港区	24
新宿区	25
文京区	27
台東区	28
墨田区	30
江東区	31
品川区	33
目黒区	37
大田区	38
世田谷区	41
渋谷区	45
中野区	46
杉並区	48
豊島区	51
北区	53
荒川区	55
板橋区	56
練馬区	58
足立区	65
葛飾区	72
江戸川区	75

(2) 近隣公園	
中央区	80
港区	80
新宿区	80
文京区	80
墨田区	81
江東区	81
品川区	82
目黒区	82
大田区	83
世田谷区	83
渋谷区	83
中野区	84
杉並区	84
豊島区	84
北区	85
荒川区	85
板橋区	86
練馬区	86
足立区	87
葛飾区	88
江戸川区	88
(3) 地区公園	89
(4) 総合公園	91
(5) 運動公園	96
(6) 風致公園（特殊公園のうち風致の享受を目的とする公園）	98
(7) 特殊公園（風致公園以外の特殊公園）	101
(8) 広域公園	105
3-2 [参考] 2区以上にまたがる公園	107
4-1 緑地	111
4-2 [参考] 2区以上にまたがる緑地	120
5 広場	124
6 墓園	125
7 風致地区	126
8 生産緑地地区	127
9 特別緑地保全地区	128
10 緑化地域	129
索引	130

<参考>都市公園等名称・都市計画公園名対照表 135

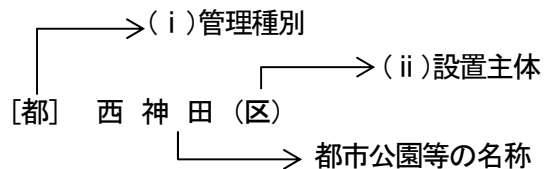
<参考>都市計画公園・緑地の整備方針（改定）（令和2年3月、東京都・特別区・市町） 138

<公園・緑地・広場・墓園について>

①		②		③		④		⑤		⑥	
番号	名称	位置	計画決定面積(ha)		計画決定告示		当該都市計画に係る 都市公園等		摘要		
				供用 未供用	当初	最終	名称等	面積(ha)			
港 2・2・1◇	さくらだ 桜田	港区新橋三丁目地内	0.26	0.26	昭 32.12.21 建 1689		[都]桜田 (区)	0.27	復計 大13.74 実測誤差 0.01ha		
				0							
港 2・3・16◇	たかなわ 高輪	港区高輪四丁目地内	0.85	0	昭 32.12.21 建 1689	昭 37.2.9 建 215			旧岩崎邸(関東庭園の一部)戦復緑昭 21.4.25 [参考]2区以 上にまたがる公園		
				0.85							
港 2・3・16	たかなわ (高輪)	品川区北品川三丁目地内	0.27	0	昭 32.12.21 建 1689	昭 37.2.9 建 215			旧岩崎邸(関東庭園の一部)戦復緑昭 21.4.25 [参考]2区以 上にまたがる公園		
				0.27							
品川区 街区公園小計		73 か所(1)	14.87	13.99 0.88			73 か所	14.57			
⑧											

- ① 「番号」……都市計画名称における番号を記載している。公園番号の意味については、(2)公園番号の読み方を参照のこと。
- ② 「名称」……都市計画名称における公園・緑地名等を記載している。
- ③ 「位置」……告示された位置について、現在の住居記載で記載している。
- ④ 「計画決定告示」「当初」…都市計画決定時の告示年月日及び番号
「最終」…その後の都市計画変更による最終の告示年月日及び番号
- ⑤ 「当該都市計画に係る都市公園等 名称等」……当該都市計画公園・緑地に係る都市公園等について、管理種別・名称・設置主体を記載している。

【当該都市計画に係る都市公園等 名称等 記載例・凡例】



(i) 管理種別

- ア [都]都市公園……都市公園法、都市公園条例等に基づいて管理するもの
- イ [市]市民緑地……都市緑地法に基づいて管理するもの
- ウ [遊]児童遊園……児童遊園に関する条例等に基づいて管理するもの
- エ [運]運動場 ……運動場に関する条例等に基づいて管理するもの
- オ [条]条例により管理するもの……ア・ウ・エ以外の条例に基づいて管理するもの
- カ [民]民設公園……東京都民設公園事業実施要綱及び東京都民設公園事業実施細目に基づいて都知事が認定したもの
- キ [特]特許事業……東京都都市計画公園等整備事業における都市計画法第 59 条第 4 項の取扱方針に基づいて都知事が認可したもの

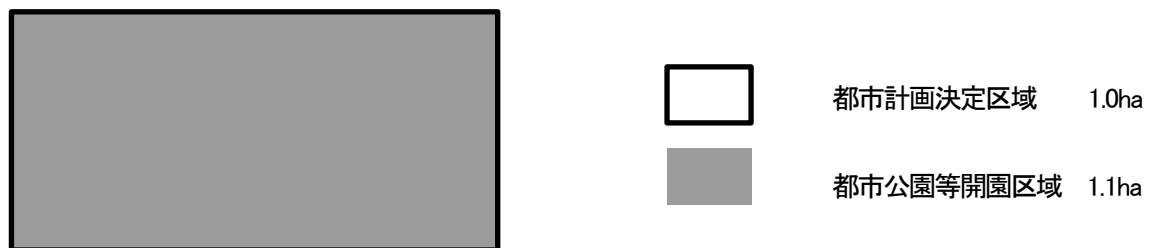
- ク [国]国民公園……環境省設置法及び国民公園、千鳥ヶ淵戦没者墓苑並びに戦後強制抑留及び引揚死没者慰霊碑苑地管理規則に基づいて管理するもの
- ケ [準]その他都市公園に準ずるもの……行政機関等が管理する公共的な施設で公園に準ずるもの

(ii) 設置主体 都市公園等を設置している主体を記載している。

- ⑥ 「摘要」……当該都市計画が初めて計画決定されたときの法律や計画、都市計画決定面積と都市公園等開園面積の実測誤差(<(参考)都市計画決定面積と都市公園等開園面積の計上方法について>を参照のこと。)等について記載している。
- ⑦ 名称に、(カッコ) 、[カッコと下線]、がついている公園緑地は、2 区市町以上にまたがる計画公園を示す。
 - ・名称に(カッコ)が付いているものは、最大面積が当該区に存在しないものを示す。
 - ・名称に[カッコと下線]、計画決定面積に下線が付いているものは、最大面積が当該区に存在するものを示す。
- ⑧ 合計欄の(カッコ)内の数字について……2区市町以上にまたがる都市計画公園、緑地がある場合、最大面積が当該区に存在しないものの数を示す。

<(参考)都市計画決定面積と都市公園等開園面積の計上方法について>

① 市計画区域と供用区域とが一致となる場合



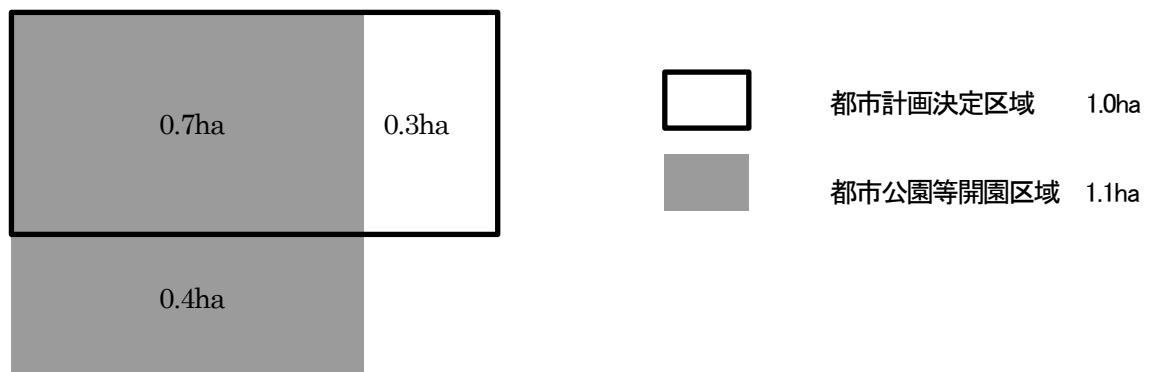
以上の図のように開園している場合、都市計画決定面積を優先し、本調書への記載内容は以下のとおりとなる。

都市計画決定区域 = 1.0ha 都市公園等開園面積 = 1.1ha

供用面積 = 1.0ha 未供用面積 = 0ha

実測誤差 = 1.1ha - 1.0ha = 0.1ha

② 市計画区域と供用区域とが不一致となる場合



以上の図のように開園している場合、本調書への記載内容は以下のとおりとなる。

都市計画決定区域 = 1.0ha 都市公園等開園面積 = 1.1ha

供用面積 = 0.7ha 未供用面積 = 0.3ha

(実測誤差 = 0ha)

(2) 公園番号の読み方

旧都市計画法(大正 8 年法律第 36 号)により決定された都市計画公園は、以下の表に示す体系と異なる番号が付された名称で告示されており、新法(昭和 43 年法律第 100 号)施行(昭和 44 年 6 月 14 日)後、これを初めて変更する際に番号の記載を改めることになっている(昭和 44 年建設省都市局通達)。

しかし、本書では、全て新法に読み替えた番号(以下の表に示す体系)で記載しているため、昭和 44 年 6 月 14 日以降に都市計画決定又は都市計画変更をしていない公園については、本調書の番号が告示内容と異なっている。そのような公園については、公園番号等の後ろに◇マークを記載している。

公園番号の読み方については、昭和 44 年 6 月 14 日以降も変更されており、現在のものは以下のとおりとなっている。

〔例〕 2 ・ 2 ・ 1 ① 区分 、 ② 規模 、 ③ 一連番号
 ↓ ↓ ↓
 ① ② ③

平成 5 年 6 月 30 日以降の都市計画の 告 示 に 関 す る 分 類	
① 区 分	2……街区公園(児童) 3……近隣公園 4……地区公園 5……総合公園 6……運動公園 7……特殊公園(風致の享受を目的とする公園) 8……特殊公園(動物園、植物園、史跡公園等、特殊な利用目的のための公園) 9……広域公園
② 規 模	2…… 面積 < 1ha 3…… 1ha ≤ 面積 < 4ha 4…… 4ha ≤ 面積 < 10ha 5…… 10ha ≤ 面積 < 50ha 6…… 50ha ≤ 面積 < 300ha 7…… 300ha ≤ 面積
③ 一連番号	当該都市計画区域の区分ごとの一連番号

注)平成 5 年 6 月 30 日から「児童公園」を「街区公園」に改めている。

(3) 略語の解説

本調書の摘要欄には、以下の略語が記載されている。

これは、当該都市計画公園等が初めて計画決定されたときの法律、計画等を表している。

市改旧・・・・・・明治 22 年 東京市区改正設計（旧設計）による公園計画

市改新・・・・・・明治 36 年 東京市区改正設計（新設計）による公園計画

※東京市区改正条例により計画決定

復 計・・・・・・大正 13 年 帝都復興計画による震災復興公園

※旧都市計画法により計画決定

防 大
防 中
防 小・・・・・・昭和 13～17 年 防空目的の都市計画公園、緑地

※旧都市計画法により計画決定

戦復緑・・・・・・昭和 21 年 戦災復興計画による公園緑地計画

※特別都市計画法（戦災復興）により計画決定

特 計・・・・・・昭和 25 年 特別都市計画法による公園、緑地計画

※戦災復興計画の大幅縮小による公園、緑地計画

復区整・・・・・・昭和 21～31 年 戦災復興区画整理事業により計画された公園

上記の由来を持つ東京都市計画公園・緑地の計画は、昭和 32 年の都市計画公園・緑地の再検討により、全公園緑地について都市計画の再決定がなされている。

復区整（戦災復興区画整理公園）については、昭和 32 年の再検討以降も引き続き計画決定がなされており、それらの公園にも「復区整」と記されている。

区 整・・・・・・土地区画整理事業により計画された公園

2-1 東京都全体、23区 総括表

都市計画公園・緑地・広場・墓園総括表（東京都全体）

東京都	総人口	1,422.0	万人(A)	都市計画区域内人口	1,421.3	万人(A')	令和7年4月1日現在				
種 別	計 画 決 定		供 用		未 供 用	当該都市計画に係る都市公園等の面積	供 用 率	一人当たり面積(総人口)		一人当たり面積(都市計画区域内人口)	
	箇所数	面積(B)	箇所数	面積(C)	面積(B-C)			計 画	供 用	計 画	供 用
	箇所	ha	箇所	ha	ha	ha	%	m ² /人	m ² /人	m ² /人	m ² /人
公 園	2,355	5,763.69	2,163	4,206.03	1,557.66	4,601.03	73	4.05	2.96	4.06	2.96
住区基幹公園	2,153	1,330.08	1,980	1,083.79	246.29	1,135.56	81	0.94	0.76	0.94	0.76
街区公園	1,827	473.17	1,690	410.81	62.36	429.88	87	0.33	0.29	0.33	0.29
近隣公園	287	630.41	254	477.43	152.98	504.38	76	0.44	0.34	0.44	0.34
地区公園	39	226.50	36	195.55	30.95	201.30	86	0.16	0.14	0.16	0.14
都市基幹公園	110	1,974.65	102	1,345.11	629.54	1,364.26	68	1.39	0.95	1.39	0.95
総合公園	77	1,550.13	70	1,056.57	493.56	1,070.98	68	1.09	0.74	1.09	0.74
運動公園	33	424.52	32	288.54	135.98	293.28	68	0.30	0.20	0.30	0.20
風致公園	25	416.57	22	234.13	182.44	237.21	56	0.29	0.16	0.29	0.16
特殊公園	54	515.85	46	417.46	98.39	425.18	81	0.36	0.29	0.36	0.29
広域公園	13	1,526.54	13	1,125.54	401.00	1,438.83	74	1.07	0.79	1.07	0.79
緑 地	277	5,260.64	234	1,127.38	4,133.26	1,156.94	21	3.70	0.79	3.70	0.79
公園緑地計	2,632	11,024.33	2,397	5,333.41	5,690.92	5,757.97	48	7.75	3.75	7.76	3.75
広 場	1	25.70	1	25.60	0.10	26.42	100	0.02	0.02	0.02	0.02
墓 園	9	428.76	9	410.95	17.81	418.43	96	0.30	0.29	0.30	0.29
都市施設計	2,642	11,478.79	2,407	5,769.96	5,708.83	6,202.82	50	8.07	4.06	8.08	4.06

都市計画公園・緑地・広場・墓園総括表（23区）

23 区	総人口	990.5	万人(A)	都市計画区域内人口	990.5	万人(A')	令和7年4月1日現在				
種 別	計 画 決 定		供 用		未 供 用	当該都市計画に係る都市公園等の面積	供 用 率	一人当たり面積(総人口)		一人当たり面積(都市計画区域内人口)	
	箇所数	面積(B)	箇所数	面積(C)	面積(B-C)			計 画	供 用	計 画	供 用
	箇所	ha	箇所	ha	ha	ha	%	m ² /人	m ² /人	m ² /人	m ² /人
公 園	1,351	3,084.21	1,305	2,342.43	741.78	2,713.58	76	3.11	2.36	3.11	2.36
住区基幹公園	1,238	668.88	1,202	594.96	73.92	631.88	89	0.68	0.60	0.68	0.60
街区公園	1,094	283.86	1,063	265.86	18.00	279.06	94	0.29	0.27	0.29	0.27
近隣公園	123	264.82	119	223.53	41.29	243.16	84	0.27	0.23	0.27	0.23
地区公園	21	120.20	20	105.57	14.63	109.66	88	0.12	0.11	0.12	0.11
都市基幹公園	55	1,188.61	52	816.72	371.89	835.21	69	1.20	0.82	1.20	0.82
総合公園	38	938.27	35	653.83	284.44	668.60	70	0.95	0.66	0.95	0.66
運動公園	17	250.34	17	162.89	87.45	166.61	65	0.25	0.16	0.25	0.16
風致公園	14	257.69	13	138.93	118.76	139.88	54	0.26	0.14	0.26	0.14
特殊公園	38	297.63	32	252.24	45.39	254.77	85	0.30	0.25	0.30	0.25
広域公園	6	671.40	6	539.58	131.82	851.84	80	0.68	0.54	0.68	0.54
緑 地	104	2,914.90	98	564.83	2,350.07	566.28	19	2.94	0.57	2.94	0.57
公園緑地計	1,455	5,999.11	1,403	2,907.26	3,091.85	3,279.86	48	6.06	2.94	6.06	2.94
広 場	1	25.70	1	25.60	0.10	26.42	100	0.03	0.03	0.03	0.03
墓 園	5	171.66	5	157.10	14.56	158.93	92	0.17	0.16	0.17	0.16
都市施設計	1,461	6,196.47	1,409	3,089.96	3,106.51	3,465.21	50	6.26	3.12	6.26	3.12

2-2 各種別 総括表

7風致地区総括表

区 域	地 区 決 定					
	箇 所 数	面 積	面 積 内 訳			
			第一種※2	第二種※2	市条例	その他
	箇 所※1	ha	ha	ha	ha	ha
23区	14	2,674.00	79.30	2,271.40	0	323.30
多摩・島しょ	14	897.52	605.14	290.68	1.70	0
東京都全体	28	3,571.52	684.44	2,562.08	1.70	323.30

※1 多摩・島しょの玉川上水風致地区を都市計画ごとに3地区として計上している。

※2 「第一種」及び「第二種」の種別は、東京都風致地区条例による区分である。

8生産緑地地区総括表

区 域	件 数	面積(ha)
23区	1,848	363.53
多摩・島しょ	8,411	2,346.97
東京都全体	10,259	2,710.50

9特別緑地保全地区総括表

区 域	箇 所 数	面積(ha)
23区	20	87.07
多摩・島しょ	35	235.36
東京都全体	55	322.43

10緑化地域総括表

区 域	箇 所 数	面積(ha)
23区	1	5,680.60
多摩・島しょ	0	0
東京都全体	1	5,680.60

首都圏近郊緑地保全区域総括表

区 域	箇 所 数	面積(ha)
23区	0	0.00
多摩・島しょ	3	1,477.00
東京都全体	3	1,477.00

2-3 区別 総括表

千代田区		人 口	6.9	万人(A)	令和7年4月1日現在				
種 別	計 画 決 定		供 用		未 供 用	当該都市計 画に係る 都市公園等 の面積	供 用 率 (C/B)	一人当たり面積	
	箇 所 数	面 積 (B)	箇 所 数	面 積 (C)	面 積 (B-C)			計 画 (B/A)	供 用 (C/A)
	箇所	ha	箇所	ha	ha			m ² /人	m ² /人
公 園	21	202.38	19	166.98	35.40	166.98	83	29.49	24.33
住区基幹公園	17	4.05	16	3.69	0.36	3.69	91	0.59	0.54
街区公園	17	4.05	16	3.69	0.36	3.69	91	0.59	0.54
近隣公園	0	0.00	0	0.00	0.00	0.00	0	0.00	0.00
地区公園	0	0.00	0	0.00	0.00	0.00	0	0.00	0.00
都市基幹公園	1	7.40	1	1.07	6.33	1.07	14	1.08	0.16
総合公園	1	7.40	1	1.07	6.33	1.07	14	1.08	0.16
運動公園	0	0.00	0	0.00	0.00	0.00	0	0.00	0.00
風致公園	2	14.73	1	5.49	9.24	5.49	37	2.15	0.80
特殊公園	0	0.00	0	0.00	0.00	0.00	0	0.00	0.00
広域公園	1	176.20	1	156.73	19.47	156.73	89	25.67	22.83
緑地	1	26.63	1	2.88	23.75	2.88	11	3.88	0.42
公園緑地計	22	229.01	20	169.86	59.15	169.86	74	33.37	24.75

中央区		人 口	18.8	万人(A)	令和7年4月1日現在				
種 別	計 画 決 定		供 用		未 供 用	当該都市計 画に係る 都市公園等 の面積	供 用 率 (C/B)	一人当たり面積	
	箇 所 数	面 積 (B)	箇 所 数	面 積 (C)	面 積 (B-C)			計 画 (B/A)	供 用 (C/A)
	箇所	ha	箇所	ha	ha			m ² /人	m ² /人
公 園	2 + 29	52.73	29	44.36	8.37	45.74	84	2.81	2.36
住区基幹公園	1 + 28	14.81	28	14.45	0.36	15.97	98	0.79	0.77
街区公園	1 + 25	8.39	25	8.13	0.26	9.59	97	0.45	0.43
近隣公園	3	6.42	3	6.32	0.10	6.38	98	0.34	0.34
地区公園	0	0.00	0	0.00	0.00	0.00	0	0.00	0.00
都市基幹公園	0	0.00	0	0.00	0.00	0.00	0	0.00	0.00
総合公園	0	0.00	0	0.00	0.00	0.00	0	0.00	0.00
運動公園	0	0.00	0	0.00	0.00	0.00	0	0.00	0.00
風致公園	1 + 0	12.76	0	4.75	8.01	4.75	37	0.68	0.25
特殊公園	1	25.16	1	25.16	0.00	25.02	100	1.34	1.34
広域公園	0	0.00	0	0.00	0.00	0.00	0	0.00	0.00
緑地	1	3.20	1	3.15	0.05	3.15	98	0.17	0.17
公園緑地計	2 + 30	55.93	30	47.51	8.42	48.89	85	2.98	2.53

注) 計画決定箇所数が和の形で表記されているものは、公園・緑地が他区にまたがる場合であり、最大面積が当該区に存在しないものの数を先に、存在するものの数を後に示す。

港 区		人 口		26.9		万人(A)		令和7年4月1日現在			
種 別	計 画 決 定			供 用		未 供 用	当該都市計 画に係る 都市公園等 の面積	供 用 率 (C／B)	一人当たり面積		
	箇 所 数		面 積 (B)	箇 所 数		面 積 (C)			面 積 (B－C)	計 画 (B／A)	供 用 (C／A)
	箇所		ha	箇所		ha			ha	ha	%
公 園		2 +	29	131.31	27	73.34	57.97	74.23	56	4.87	2.72
住区基幹公園		23		13.45	21	10.59	2.86	11.35	79	0.50	0.39
街区公園		20		7.94	18	5.72	2.22	6.18	72	0.29	0.21
近隣公園		3		5.51	3	4.87	0.64	5.17	88	0.20	0.18
地区公園		0		0.00	0	0.00	0.00	0.00	0	0.00	0.00
都市基幹公園		2 +	2	79.69	2	29.61	50.08	29.61	37	2.96	1.10
総合公園		2 +	2	79.69	2	29.61	50.08	29.61	37	2.96	1.10
運動公園		0		0.00	0	0.00	0.00	0.00	0	0.00	0.00
風致公園		1		7.53	1	6.71	0.82	6.71	89	0.28	0.25
特殊公園		3		30.64	3	26.43	4.21	26.56	86	1.14	0.98
広域公園		0		0.00	0	0.00	0.00	0.00	0	0.00	0.00
緑地		1 +	0	0.28	0	0.00	0.28	0.00	0	0.01	0.00
公 園 緑 地 計		3 +	29	131.59	27	73.34	58.25	74.23	56	4.88	2.72

新宿区		人 口	35.7	万人(A)	令和7年4月1日現在					
種 別	計 画 決 定		供 用		未 供 用	当該都市計 画に係る 都市公園等 の面積	供 用 率 (C／B)	一人当たり面積		
	箇 所 数	面 積 (B)	箇 所 数	面 積 (C)	面 積 (B－C)			計 画 (B／A)	供 用 (C／A)	
	箇所	ha	箇所	ha	ha			ha	%	㎡／人
公 園		1 + 42	128.38	41	102.56	25.82	103.84	80	3.59	2.87
住区基幹公園		37	15.49	36	12.18	3.31	12.62	79	0.43	0.34
街区公園		34	10.32	33	7.83	2.49	8.31	76	0.29	0.22
近隣公園		3	5.17	3	4.35	0.82	4.31	84	0.14	0.12
地区公園		0	0.00	0	0.00	0.00	0.00	0	0.00	0.00
都市基幹公園		1 + 2	62.69	2	41.27	21.42	41.27	66	1.76	1.16
総合公園		1 + 2	62.69	2	41.27	21.42	41.27	66	1.76	1.16
運動公園		0	0.00	0	0.00	0.00	0.00	0	0.00	0.00
風致公園		2	12.40	2	11.51	0.89	11.56	93	0.35	0.32
特殊公園		1	37.80	1	37.60	0.20	38.39	99	1.06	1.05
広域公園		0	0.00	0	0.00	0.00	0.00	0	0.00	0.00
緑地		1 + 1	7.04	1	1.98	5.06	1.98	28	0.20	0.06
公 園 緑 地 計		2 + 43	135.42	42	104.54	30.88	105.82	77	3.79	2.93

注) 計画決定箇所数が和の形で表記されているものは、公園・緑地が他区にまたがる場合であり、最大面積が当該区に存在しないものの数を先に、存在するものの数を後に示す。

文京区		人 口		24.9		万人(A)		令和7年4月1日現在		
種 別		計 画 決 定		供 用		未 供 用	当該都市計 画に係る 都市公園等 の面積	供 用 率 (C／B)	一人当たり面積	
		箇 所 数	面 積 (B)	箇 所 数	面 積 (C)	面 積 (B－C)			計 画 (B／A)	供用 (C／A)
		箇所	ha	箇所	ha	ha	ha	%	m ² ／人	m ² ／人
公 園		1 + 26	81.09	25	64.54	16.55	63.12	80	3.26	2.60
住区基幹公園		21	17.49	21	15.79	1.70	14.45	90	0.70	0.63
街区公園		15	5.16	15	5.08	0.08	5.11	98	0.21	0.20
近隣公園		6	12.33	6	10.71	1.62	9.34	87	0.50	0.43
地区公園		0	0.00	0	0.00	0.00	0.00	0	0.00	0.00
都市基幹公園		2	30.40	1	19.27	11.13	19.27	63	1.22	0.77
総合公園		2	30.40	1	19.27	11.13	19.27	63	1.22	0.77
運動公園		0	0.00	0	0.00	0.00	0.00	0	0.00	0.00
風致公園		1	6.80	1	3.22	3.58	3.22	47	0.27	0.13
特殊公園		1 + 2	26.40	2	26.26	0.14	26.18	99	1.06	1.06
広域公園		0	0.00	0	0.00	0.00	0.00	0	0.00	0.00
緑地		1 + 0	3.03	0	0.00	3.03	0.00	0	0.12	0.00
公 園 緑 地 計		2 + 26	84.12	25	64.54	19.58	63.12	77	3.38	2.60

台東区		人 口	22.5	万人(A)	令和7年4月1日現在					
種 別	計 画 決 定		供 用		未 供 用	当該都市計 画に係る 都市公園等 の面積	供 用 率 (C／B)	一人当たり面積		
	箇 所 数	面 積 (B)	箇 所 数	面 積 (C)	面 積 (B－C)			計 画 (B／A)	供 用 (C／A)	
	箇所	ha	箇所	ha	ha			ha	%	m ² ／人
公 園		1 + 38	132.42	38	73.16	59.26	73.71	55	5.88	3.25
住区基幹公園		36	6.83	36	6.83	0.00	7.06	100	0.30	0.30
街区公園		36	6.83	36	6.83	0.00	7.06	100	0.30	0.30
近隣公園		0	0.00	0	0.00	0.00	0.00	0	0.00	0.00
地区公園		0	0.00	0	0.00	0.00	0.00	0	0.00	0.00
都市基幹公園		0	0.00	0	0.00	0.00	0.00	0	0.00	0.00
総合公園		0	0.00	0	0.00	0.00	0.00	0	0.00	0.00
運動公園		0	0.00	0	0.00	0.00	0.00	0	0.00	0.00
風致公園		1 + 0	41.04	0	10.40	30.64	10.72	25	1.82	0.46
特殊公園		2	84.55	2	55.93	28.62	55.93	66	3.76	2.49
広域公園		0	0.00	0	0.00	0.00	0.00	0	0.00	0.00
緑地		0	0.00	0	0.00	0.00	0.00	0	0.00	0.00
公 園 緑 地 計		1 + 38	132.42	38	73.16	59.26	73.71	55	5.88	3.25

注) 計画決定箇所数が和の形で表記されているものは、公園・緑地が他区にまたがる場合であり、最大面積が当該区に存在しないものの数を先に、存在するものの数を後に示す。

墨田区		人 口	28.4	万人(A)	令和7年4月1日現在					
種 別	計 画 決 定		供 用		未 供 用	当該都市計 画に係る 都市公園等 の面積	供 用 率 (C／B)	一人当たり面積		
	箇 所 数	面 積 (B)	箇 所 数	面 積 (C)	面 積 (B－C)			計 画 (B／A)	供用 (C／A)	
	箇所	ha	箇所	ha	ha	ha	%	m ² ／人	m ² ／人	
公 園	28	73.32	28	40.72	32.60	41.56	56	2.58	1.43	
住区基幹公園	24	8.98	24	8.98	0.00	9.16	100.0	0.32	0.32	
街区公園	23	7.68	23	7.68	0.00	7.91	100.0	0.27	0.27	
近隣公園	1	1.30	1	1.30	0.00	1.25	100	0.05	0.05	
地区公園	0	0.00	0	0.00	0.00	0.00	0	0.00	0.00	
都市基幹公園	2	15.86	2	15.86	0.00	15.92	100	0.56	0.56	
総合公園	1	10.30	1	10.30	0.00	10.31	100	0.36	0.36	
運動公園	1	5.56	1	5.56	0.00	5.61	100	0.20	0.20	
風致公園	1	47.38	1	14.79	32.59	15.39	31	1.67	0.52	
特殊公園	1	1.10	1	1.09	0.01	1.09	99	0.04	0.04	
広域公園	0	0.00	0	0.00	0.00	0.00	0	0.00	0.00	
緑地	1 + 0	103.20	0	15.47	87.73	15.47	15	3.63	0.54	
公園緑地計	1 + 28	176.52	28	56.19	120.33	57.03	32	6.21	1.98	

江東区		人 口	54.1	万人(A)	令和7年4月1日現在					
種 別	計 画 決 定		供 用		未 供 用	当該都市計 画に係る 都市公園等 の面積	供 用 率 (C／B)	一人当たり面積		
	箇 所 数	面 積 (B)	箇 所 数	面 積 (C)	面 積 (B－C)			計 画 (B／A)	供 用 (C／A)	
	箇所	ha	箇所	ha	ha			ha	%	m ² ／人
公 園		2 + 62	189.13	60	165.56	23.57	171.09	88	3.50	3.06
住区基幹公園		54	34.75	52	25.26	9.49	28.54	73	0.64	0.47
街区公園		43	9.50	42	9.43	0.07	10.78	99	0.18	0.17
近隣公園		11	25.25	10	15.83	9.42	17.76	63	0.47	0.29
地区公園		0	0.00	0	0.00	0.00	0.00	0	0.00	0.00
都市基幹公園		1 + 6	129.20	6	118.95	10.25	121.18	92	2.39	2.20
総合公園		1 + 4	105.50	4	103.36	2.14	105.53	98	1.95	1.91
運動公園		2	23.70	2	15.59	8.11	15.65	66	0.44	0.29
風致公園		1 + 0	2.32	0	0.00	2.32	0.00	0	0.04	0.00
特殊公園		1	9.66	1	8.15	1.51	8.15	84	0.18	0.15
広域公園		1	13.20	1	13.20	0.00	13.22	100	0.24	0.24
緑地		1 + 1	75.15	1	8.51	66.64	8.51	11	1.39	0.16
公園緑地計		3 + 63	264.28	61	174.07	90.21	179.60	66	4.89	3.22

注) 計画決定箇所数が和の形で表記されているものは、公園・緑地が他区にまたがる場合であり、最大面積が当該区に存在しないものの数を先に、存在するものの数を後に示す。

品川区		人 口	43.0	万人(A)	令和7年4月1日現在					
種 別	計 画 決 定		供 用		未 供 用	当該都市計 画に係る 都市公園等 の面積	供 用 率 (C／B)	一人当たり面積		
	箇 所 数	面 積 (B)	箇 所 数	面 積 (C)	面 積 (B－C)			計 画 (B／A)	供用 (C／A)	
	箇所	ha	箇所	ha	ha			ha	%	m ² ／人
公 園		1 + 86	144.03	85	102.29	41.74	116.07	71	3.35	2.38
住区基幹公園		1 + 80	33.73	80	32.75	0.98	41.64	97	0.79	0.76
街区公園		1 + 73	14.87	73	13.99	0.88	14.57	94	0.35	0.33
近隣公園		7	18.86	7	18.76	0.10	27.07	99	0.44	0.44
地区公園		0	0.00	0	0.00	0.00	0.00	0	0.00	0.00
都市基幹公園		4	89.40	3	48.64	40.76	53.20	54	2.08	1.13
総合公園		4	89.40	3	48.64	40.76	53.20	54	2.08	1.13
運動公園		0	0.00	0	0.00	0.00	0.00	0	0.00	0.00
風致公園		0	0.00	0	0.00	0.00	0.00	0	0.00	0.00
特殊公園		2	20.90	2	20.90	0.00	21.23	100	0.49	0.49
広域公園		0	0.00	0	0.00	0.00	0.00	0	0.00	0.00
緑地		0	0.00	0	0.00	0.00	0.00	0	0.00	0.00
公 園 緑 地 計		1 + 86	144.03	85	102.29	41.74	116.07	71	3.35	2.38

目黒区		人 口		28.8		万人(A)		令和7年4月1日現在		
種 別	計 画 決 定			供 用		未 供 用	当該都市計 画に係る 都市公園等 の面積	供 用 率 (C／B)	一人当たり面積	
	箇 所 数		面 積 (B)	箇 所 数	面 積 (C)	面 積 (B－C)			計 画 (B／A)	供 用 (C／A)
	箇所		ha	箇所	ha	ha			ha	%
公 園		2 + 26	37.49	25	34.29	3.20	35.37	91	1.30	1.19
住区基幹公園		25	25.95	24	23.42	2.53	23.91	90	0.90	0.81
街区公園		17	4.98	17	4.75	0.23	4.99	95	0.17	0.16
近隣公園		6	12.67	5	10.37	2.30	10.62	82	0.44	0.36
地区公園		2	8.30	2	8.30	0.00	8.30	100	0.29	0.29
都市基幹公園		2 + 0	11.50	0	10.84	0.66	11.43	94	0.40	0.38
総合公園		1 + 0	5.80	0	5.70	0.10	5.70	98	0.20	0.20
運動公園		1 + 0	5.70	0	5.14	0.56	5.73	90	0.20	0.18
風致公園		0	0.00	0	0.00	0.00	0.00	0	0.00	0.00
特殊公園		1	0.04	1	0.03	0.01	0.03	75	0.00	0.00
広域公園		0	0.00	0	0.00	0.00	0.00	0	0.00	0.00
緑地		6	3.38	6	3.38	0.00	3.46	100	0.12	0.12
公 園 緑 地 計		2 + 32	40.87	31	37.67	3.20	38.83	92	1.42	1.31

注) 計画決定箇所数が和の形で表記されているものは、公園・緑地が他区にまたがる場合であり、最大面積が当該区に存在しないものの数を先に、存在するものの数を後に示す。

大田区		人 口	75.4	万人(A)	令和7年4月1日現在					
種 別	計 画 決 定		供 用		未 供 用 面 積 (B－C)	当該都市計 画に係る 都市公園等 の面積	供 用 率 (C／B)	一人当たり面積		
	箇 所 数	面 積 (B)	箇 所 数	面 積 (C)				計 画 (B／A)	供 用 (C／A)	
	箇所	ha	箇所	ha	ha		ha	%	m ² ／人	m ² ／人
公 園	1 + 75	114.41	73	84.90	29.51	96.95	74	1.52	1.13	
住区基幹公園	68	45.30	66	40.50	4.80	44.84	89	0.60	0.54	
街区公園	59	11.57	58	10.93	0.64	12.24	94	0.15	0.14	
近隣公園	6	12.03	6	11.67	0.36	11.58	97	0.16	0.15	
地区公園	3	21.70	2	17.90	3.80	21.02	82	0.29	0.24	
都市基幹公園	1 + 6	68.79	6	44.08	24.71	51.79	64	0.91	0.58	
総合公園	1 + 3	49.80	3	25.98	23.82	33.58	52	0.66	0.34	
運動公園	3	18.99	3	18.10	0.89	18.21	95	0.25	0.24	
風致公園	0	0.00	0	0.00	0.00	0.00	0	0.00	0.00	
特殊公園	1	0.32	1	0.32	0.00	0.32	100	0.00	0.00	
広域公園	0	0.00	0	0.00	0.00	0.00	0	0.00	0.00	
緑地	5	304.97	5	86.06	218.91	86.24	28	4.04	1.14	
公園緑地計	1 + 80	419.38	78	170.96	248.42	183.19	41	5.56	2.27	

世田谷区		人 口	94.8	万人(A)	令和7年4月1日現在					
種 別	計 画 決 定		供 用		未 供 用	当該都市計 画に係る 都市公園等 の面積	供 用 率 (C／B)	一人当たり面積		
	箇 所 数	面 積 (B)	箇 所 数	面 積 (C)	面 積 (B－C)			計 画 (B／A)	供 用 (C／A)	
	箇所	ha	箇所	ha	ha			ha	%	m ² ／人
公 園		1 + 98	274.81	92	184.93	89.88	187.17	67	2.90	1.95
住区基幹公園		1 + 82	43.47	80	34.41	9.06	34.93	79	0.46	0.36
街区公園		74	14.53	72	13.53	1.00	14.05	93	0.15	0.14
近隣公園		1 + 4	7.94	4	6.14	1.80	6.14	77	0.08	0.06
地区公園		4	21.00	4	14.74	6.26	14.74	70	0.22	0.16
都市基幹公園		4	114.10	4	62.06	52.04	63.78	54	1.20	0.65
総合公園		2	69.00	2	18.31	50.69	18.31	27	0.73	0.19
運動公園		2	45.10	2	43.75	1.35	45.47	97	0.48	0.46
風致公園		3	22.35	3	11.56	10.79	11.56	52	0.24	0.12
特殊公園		8	27.89	4	20.21	7.68	20.21	72	0.29	0.21
広域公園		1	67.00	1	56.69	10.31	56.69	85	0.71	0.60
緑地		1 + 32	189.40	30	73.56	115.84	73.60	39	2.00	0.78
公園緑地計		2 + 130	464.21	122	258.49	205.72	260.77	56	4.90	2.73

注) 計画決定箇所数が和の形で表記されているものは、公園・緑地が他区にまたがる場合であり、最大面積が当該区に存在しないものの数を先に、存在するものの数を後に示す。

渋谷区		人 口	24.5	万人(A)	令和7年4月1日現在					
種 別	計 画 決 定		供 用		未 供 用	当該都市計 画に係る 都市公園等 の面積	供 用 率 (C／B)	一人当たり面積		
	箇 所 数	面 積 (B)	箇 所 数	面 積 (C)	面 積 (B－C)			計 画 (B／A)	供用 (C／A)	
	箇所	ha	箇所	ha	ha	ha	%	m ² ／人	m ² ／人	
公 園	2 + 21	102.12	21	87.16	14.96	88.53	85	4.17	3.56	
住区基幹公園	19	8.94	19	8.03	0.91	8.30	90	0.36	0.33	
街区公園	16	3.09	16	3.08	0.01	3.27	100	0.13	0.13	
近隣公園	3	5.85	3	4.95	0.90	5.03	85	0.24	0.20	
地区公園	0	0.00	0	0.00	0.00	0.00	0	0.00	0.00	
都市基幹公園	1 + 1	72.00	1	59.23	12.77	59.23	82	2.94	2.42	
総合公園	1 + 1	72.00	1	59.23	12.77	59.23	82	2.94	2.42	
運動公園	0	0.00	0	0.00	0.00	0.00	0	0.00	0.00	
風致公園	0	0.00	0	0.00	0.00	0.00	0	0.00	0.00	
特殊公園	1 + 1	21.18	1	19.90	1.28	21.00	94	0.86	0.81	
広域公園	0	0.00	0	0.00	0.00	0.00	0	0.00	0.00	
緑地	0	0.00	0	0.00	0.00	0.00	0	0.00	0.00	
公 園 緑 地 計	2 + 21	102.12	21	87.16	14.96	88.53	85	4.17	3.56	

中野区		人 口	35.2	万人(A)	令和7年4月1日現在					
種 別	計 画 決 定		供 用		未 供 用	当該都市計 画に係る 都市公園等 の面積	供 用 率 (C／B)	一人当たり面積		
	箇 所 数	面 積 (B)	箇 所 数	面 積 (C)	面 積 (B－C)			計 画 (B／A)	供 用 (C／A)	
	箇所	ha	箇所	ha	ha			ha	%	m ² ／人
公 園		44	38.11	40	34.85	3.26	35.04	91	1.08	0.99
住区基幹公園		43	27.47	39	26.26	1.21	26.45	96	0.78	0.75
街区公園		37	9.17	33	7.96	1.21	8.13	87	0.26	0.23
近隣公園		4	5.30	4	5.30	0.00	5.30	100	0.15	0.15
地区公園		2	13.00	2	13.00	0.00	13.02	100	0.37	0.37
都市基幹公園		1	10.64	1	8.59	2.05	8.59	81	0.30	0.24
総合公園		1	10.64	1	8.59	2.05	8.59	81	0.30	0.24
運動公園		0	0.00	0	0.00	0.00	0.00	0	0.00	0.00
風致公園		0	0.00	0	0.00	0.00	0.00	0	0.00	0.00
特殊公園		0	0.00	0	0.00	0.00	0.00	0	0.00	0.00
広域公園		0	0.00	0	0.00	0.00	0.00	0	0.00	0.00
緑地		1	0.10	1	0.10	0.00	0.10	100	0.00	0.00
公 園 緑 地 計		45	38.21	41	34.95	3.26	35.14	91	1.09	0.99

注) 計画決定箇所数が和の形で表記されているものは、公園・緑地が他区にまたがる場合であり、最大面積が当該区に存在しないものの数を先に、存在するものの数を後に示す。

杉並区		人 口	59.6	万人(A)	令和7年4月1日現在					
種 別	計 画 決 定		供 用		未 供 用	当該都市計 画に係る 都市公園等 の面積	供 用 率 (C／B)	一人当たり面積		
	箇 所 数	面 積 (B)	箇 所 数	面 積 (C)	面 積 (B－C)			計 画 (B／A)	供 用 (C／A)	
	箇所	ha	箇所	ha	ha			ha	%	m ² ／人
公 園		66	124.21	63	83.99	40.22	85.06	68	2.08	1.41
住区基幹公園		63	41.52	60	35.29	6.23	36.36	85	0.70	0.59
街区公園		54	11.58	52	10.67	0.91	11.08	92	0.19	0.18
近隣公園		6	16.24	5	12.64	3.60	13.27	78	0.27	0.21
地区公園		3	13.70	3	11.98	1.72	12.01	87	0.23	0.20
都市基幹公園		2	71.80	2	40.67	31.13	40.67	57	1.20	0.68
総合公園		1	54.40	1	29.73	24.67	29.73	55	0.91	0.50
運動公園		1	17.40	1	10.94	6.46	10.94	63	0.29	0.18
風致公園		1	10.89	1	8.03	2.86	8.03	74	0.18	0.13
特殊公園		0	0.00	0	0.00	0.00	0.00	0	0.00	0.00
広域公園		0	0.00	0	0.00	0.00	0.00	0	0.00	0.00
緑地		7	54.73	7	26.55	28.18	26.59	49	0.92	0.45
公園緑地計		73	178.94	70	110.54	68.40	111.65	62	3.00	1.85

豊島区		人 口	30.9	万人(A)	令和7年4月1日現在					
種 別	計 画 決 定		供 用		未 供 用	当該都市計 画に係る 都市公園等 の面積	供 用 率 (C／B)	一人当たり面積		
	箇 所 数	面 積 (B)	箇 所 数	面 積 (C)	面 積 (B－C)			計 画 (B／A)	供 用 (C／A)	
	箇所	ha	箇所	ha	ha			ha	%	m ² ／人
公 園	1 + 28	12.81	28	12.61	0.20	12.35	98.4	0.41	0.41	
住区基幹公園	1 + 26	12.11	26	12.00	0.11	11.74	99.1	0.39	0.39	
街区公園	24	8.90	24	8.79	0.11	8.53	98.8	0.29	0.28	
近隣公園	1 + 2	3.21	2	3.21	0.00	3.21	100	0.10	0.10	
地区公園	0	0.00	0	0.00	0.00	0.00	0	0.00	0.00	
都市基幹公園	0	0.00	0	0.00	0.00	0.00	0	0.00	0.00	
総合公園	0	0.00	0	0.00	0.00	0.00	0	0.00	0.00	
運動公園	0	0.00	0	0.00	0.00	0.00	0	0.00	0.00	
風致公園	0	0.00	0	0.00	0.00	0.00	0	0.00	0.00	
特殊公園	2	0.70	2	0.61	0.09	0.61	87	0.02	0.02	
広域公園	0	0.00	0	0.00	0.00	0.00	0	0.00	0.00	
緑地	2	0.47	2	0.47	0.00	0.47	100	0.02	0.02	
公園緑地計	1 + 30	13.28	30	13.08	0.20	12.82	98.5	0.43	0.42	

注) 計画決定箇所数が和の形で表記されているものは、公園・緑地が他区にまたがる場合であり、最大面積が当該区に存在しないものの数を先に、存在するものの数を後に示す。

北 区		人 口	36.5	万人(A)	令和7年4月1日現在					
種 別	計 画 決 定		供 用		未 供 用	当該都市計 画に係る 都市公園等 の面積	供 用 率 (C／B)	一人当たり面積		
	箇 所 数	面 積 (B)	箇 所 数	面 積 (C)	面 積 (B－C)			計 画 (B／A)	供 用 (C／A)	
	箇所	ha	箇所	ha	ha			ha	%	m ² ／人
公 園		1 + 58	72.11	51	62.47	9.64	64.05	87	1.97	1.71
住区基幹公園		54	46.16	47	39.26	6.90	40.82	85	1.26	1.07
街区公園		41	11.55	35	9.80	1.75	10.23	85	0.32	0.27
近隣公園		11	21.21	10	16.06	5.15	17.27	76	0.58	0.44
地区公園		2	13.40	2	13.40	0.00	13.32	100	0.37	0.37
都市基幹公園		1 + 1	13.20	1	10.67	2.53	10.77	81	0.36	0.29
総合公園		1 + 1	13.20	1	10.67	2.53	10.77	81	0.36	0.29
運動公園		0	0.00	0	0.00	0.00	0.00	0	0.00	0.00
風致公園		1	7.39	1	7.33	0.06	7.31	99	0.20	0.20
特殊公園		2	5.36	2	5.21	0.15	5.15	97	0.15	0.14
広域公園		0	0.00	0	0.00	0.00	0.00	0	0.00	0.00
緑地		1 + 3	211.91	3	31.14	180.77	31.29	15	5.80	0.85
公 園 緑 地 計		2 + 61	284.02	54	93.61	190.41	95.34	33	7.77	2.56

荒川区		人 口	22.3	万人(A)	令和7年4月1日現在					
種 別	計 画 決 定		供 用		未 供 用	当該都市計 画に係る 都市公園等 の面積	供 用 率 (C／B)	一人当たり面積		
	箇 所 数	面 積 (B)	箇 所 数	面 積 (C)	面 積 (B－C)			計 画 (B／A)	供 用 (C／A)	
	箇所	ha	箇所	ha	ha			ha	%	m ² ／人
公 園		21	41.16	21	32.90	8.26	33.54	80	1.84	1.47
住区基幹公園		19	18.26	19	12.87	5.39	13.47	70	0.82	0.58
街区公園		14	2.86	14	2.85	0.01	2.87	99.7	0.13	0.13
近隣公園		5	15.40	5	10.02	5.38	10.60	65	0.69	0.45
地区公園		0	0.00	0	0.00	0.00	0.00	0	0.00	0.00
都市基幹公園		2	22.90	2	20.03	2.87	20.07	87	1.02	0.90
総合公園		1	12.90	1	12.90	0.00	12.94	100	0.58	0.58
運動公園		1	10.00	1	7.13	2.87	7.13	71	0.45	0.32
風致公園		0	0.00	0	0.00	0.00	0.00	0	0.00	0.00
特殊公園		0	0.00	0	0.00	0.00	0.00	0	0.00	0.00
広域公園		0	0.00	0	0.00	0.00	0.00	0	0.00	0.00
緑地		1	0.83	0	0.00	0.83	0.00	0	0.04	0.00
公 園 緑 地 計		22	41.99	21	32.90	9.09	33.54	78	1.88	1.47

注) 計画決定箇所数が和の形で表記されているものは、公園・緑地が他区にまたがる場合であり、最大面積が当該区に存在しないものの数を先に、存在するものの数を後に示す。

板橋区		人 口	59.4	万人(A)	令和7年4月1日現在					
種 別	計 画 決 定		供 用		未 供 用	当該都市計 画に係る 都市公園等 の面積	供 用 率 (C／B)	一人当たり面積		
	箇 所 数	面 積 (B)	箇 所 数	面 積 (C)	面 積 (B－C)			計 画 (B／A)	供 用 (C／A)	
	箇所	ha	箇所	ha	ha			ha	%	m ² ／人
公 園		1 + 52	109.75	51	79.63	30.12	80.71	73	1.85	1.34
住区基幹公園		47	24.85	46	23.44	1.41	23.76	94	0.42	0.39
街区公園		40	11.86	39	10.78	1.08	11.28	91	0.20	0.18
近隣公園		7	12.99	7	12.66	0.33	12.48	97	0.22	0.21
地区公園		0	0.00	0	0.00	0.00	0.00	0	0.00	0.00
都市基幹公園		1 + 4	52.80	4	29.17	23.63	29.93	55	0.89	0.49
総合公園		1 + 1	8.51	1	8.51	0.00	8.51	100	0.14	0.14
運動公園		3	44.29	3	20.66	23.63	21.42	47	0.75	0.35
風致公園		1	32.10	1	27.02	5.08	27.02	84	0.54	0.45
特殊公園		0	0.00	0	0.00	0.00	0.00	0	0.00	0.00
広域公園		0	0.00	0	0.00	0.00	0.00	0	0.00	0.00
緑地		2 + 2	191.94	2	61.94	130.00	61.93	32	3.23	1.04
公園緑地計		3 + 54	301.69	53	141.57	160.12	142.64	47	5.08	2.38

練馬区		人 口	75.9	万人(A)	令和7年4月1日現在					
種 別	計 画 決 定		供 用		未 供 用	当該都市計 画に係る 都市公園等 の面積	供 用 率 (C／B)	一人当たり面積		
	箇 所 数	面 積 (B)	箇 所 数	面 積 (C)	面 積 (B－C)			計 画 (B／A)	供 用 (C／A)	
	箇所	ha	箇所	ha	ha	ha	%	m ² ／人	m ² ／人	
公 園	2 + 174	240.83	169	179.13	61.70	187.23	74	3.17	2.36	
住区基幹公園	1 + 161	66.26	158	57.80	8.46	65.46	87	0.87	0.76	
街区公園	147	29.12	144	27.33	1.79	27.67	94	0.38	0.36	
近隣公園	1 + 13	32.74	13	26.07	6.67	33.39	80	0.43	0.34	
地区公園	1	4.40	1	4.40	0.00	4.40	100	0.06	0.06	
都市基幹公園	1 + 5	131.04	5	90.83	40.21	91.27	69	1.73	1.20	
総合公園	4	104.64	4	76.52	28.12	76.96	73	1.38	1.01	
運動公園	1 + 1	26.40	1	14.31	12.09	14.31	54	0.35	0.19	
風致公園	1	40.00	1	28.12	11.88	28.12	70	0.53	0.37	
特殊公園	7	3.53	5	2.38	1.15	2.38	67	0.05	0.03	
広域公園	0	0.00	0	0.00	0.00	0.00	0	0.00	0.00	
緑地	24	42.68	24	7.15	35.53	7.68	17	0.56	0.09	
公園緑地計	2 + 198	283.51	193	186.28	97.23	194.91	66	3.73	2.45	

注) 計画決定箇所数が和の形で表記されているものは、公園・緑地が他区にまたがる場合であり、最大面積が当該区に存在しないものの数を先に、存在するものの数を後に示す。

足立区		人 口	70.4	万人(A)	令和7年4月1日現在					
種 別	計 画 決 定		供 用		未 供 用	当該都市計 画に係る 都市公園等 の面積	供 用 率 (C／B)	一人当たり面積		
	箇 所 数	面 積 (B)	箇 所 数	面 積 (C)	面 積 (B－C)			計 画 (B／A)	供 用 (C／A)	
	箇所	ha	箇所	ha	ha			ha	%	m ² ／人
公 園		172	221.24	169	190.41	30.83	195.71	86	3.14	2.71
住区基幹公園		168	101.14	165	97.11	4.03	102.32	96	1.44	1.38
街区公園		152	56.75	149	55.06	1.69	59.37	97	0.81	0.78
近隣公園		14	29.29	14	28.25	1.04	28.90	96	0.42	0.40
地区公園		2	15.10	2	13.80	1.30	14.05	91	0.21	0.20
都市基幹公園		4	120.10	4	93.30	26.80	93.39	78	1.71	1.33
総合公園		2	86.90	2	80.86	6.04	80.86	93	1.24	1.15
運動公園		2	33.20	2	12.44	20.76	12.53	37	0.47	0.18
風致公園		0	0.00	0	0.00	0.00	0.00	0	0.00	0.00
特殊公園		0	0.00	0	0.00	0.00	0.00	0	0.00	0.00
広域公園		0	0.00	0	0.00	0.00	0.00	0	0.00	0.00
緑地		2 + 4	499.32	3	70.87	428.45	70.97	14	7.10	1.01
公園緑地計		2 + 176	720.56	172	261.28	459.28	266.68	36	10.24	3.71

葛飾区		人 口	46.0	万人(A)	令和7年4月1日現在					
種 別	計 画 決 定		供 用		未 供 用	当該都市計 画に係る 都市公園等 の面積	供 用 率 (C／B)	一人当たり面積		
	箇 所 数	面 積 (B)	箇 所 数	面 積 (C)	面 積 (B－C)			計 画 (B／A)	供用 (C／A)	
	箇所	ha	箇所	ha	ha			ha	%	m ² ／人
公 園		57	183.14	57	132.87	50.27	134.26	73	3.98	2.89
住区基幹公園		53	29.44	53	27.82	1.62	28.75	94	0.64	0.61
街区公園		47	11.86	47	11.79	0.07	11.98	99	0.26	0.26
近隣公園		4	7.98	4	7.98	0.00	7.97	100	0.17	0.17
地区公園		2	9.60	2	8.05	1.55	8.80	84	0.21	0.18
都市基幹公園		1	7.10	1	7.10	0.00	7.10	100	0.15	0.15
総合公園		1	7.10	1	7.10	0.00	7.10	100	0.15	0.15
運動公園		0	0.00	0	0.00	0.00	0.00	0	0.00	0.00
風致公園		0	0.00	0	0.00	0.00	0.00	0	0.00	0.00
特殊公園		2	1.60	2	1.26	0.34	1.72	79	0.03	0.03
広域公園		1	145.00	1	96.69	48.31	96.69	67	3.15	2.10
緑地		3 + 3	398.74	3	61.33	337.41	61.50	15	8.68	1.33
公園緑地計		3 + 60	581.88	60	194.20	387.68	195.76	33	12.66	4.23

※ 広域公園の各面積には、水元公園の埼玉県三郷市分を含む。

注) 計画決定箇所数が和の形で表記されているものは、公園・緑地が他区にまたがる場合であり、最大面積が当該区に存在しないものの数を先に、存在するものの数を後に示す。

江戸川区		人 口	69.5	万人(A)	令和7年4月1日現在					
種 別	計 画 決 定		供 用		未 供 用	当該都市計 画に係る 都市公園等 の面積	供 用 率 (C／B)	一人当たり面積		
	箇 所 数	面 積 (B)	箇 所 数	面 積 (C)	面 積 (B－C)			計 画 (B／A)	供用 (C／A)	
	箇所	ha	箇所	ha	ha			ha	%	m ² ／人
公 園		98	377.23	93	308.78	68.45	621.27	82	5.43	4.44
住区基幹公園		90	28.43	86	26.23	2.20	26.29	92	0.41	0.38
街区公園		86	21.30	82	20.16	1.14	20.17	95	0.31	0.29
近隣公園		4	7.13	4	6.07	1.06	6.12	85	0.10	0.09
地区公園		0	0.00	0	0.00	0.00	0.00	0	0.00	0.00
都市基幹公園		5	78.00	4	65.48	12.52	65.67	84	1.12	0.94
総合公園		4	58.00	3	56.21	1.79	56.06	97	0.83	0.81
運動公園		1	20.00	1	9.27	10.73	9.61	46	0.29	0.13
風致公園		0	0.00	0	0.00	0.00	0.00	0	0.00	0.00
特殊公園		1	0.80	1	0.80	0.00	0.80	100	0.01	0.01
広域公園		2	270.00	2	216.27	53.73	528.51	80	3.88	3.11
緑地		1 + 10	797.90	8	110.29	687.61	110.46	14	11.48	1.59
公園緑地計		1 + 108	1,175.13	101	419.07	756.06	731.73	36	16.91	6.03

注) 計画決定箇所数が和の形で表記されているものは、公園・緑地が他区にまたがる場合であり、最大面積が当該区に存在しないものの数を先に、存在するものの数を後に示す。

3 公園

(1) 街区公園

千代田区

番号	名称	位置	計画決定面積(ha)		計画決定告示		当該都市計画に係る 都市公園等		摘要
				供 用 未供用	当初	最終	名称等	面積(ha)	
千代田 2・2・1◇	とうごうげんすいきねん 東郷元帥記念	千代田区三番町地内	0.71	0.71 0	昭 32.12.21 建 1689		[都]東郷元帥記念 (区)	0.71	復計、寄付 大13.7.4
千代田 2・2・2◇	にしおがわ 西小川	千代田区西神田二丁目地 内	0.21	0.21 0	昭 32.12.21 建 1689		[都]西神田 (区)	0.21	昭47.7.1 都 757
千代田 2・2・3◇	かんだばし 神田橋	千代田区神田錦町 一丁目地内	0.22	0.18 0.04	昭 32.12.21 建 1689		[都]神田橋 (区)	0.18	市改新 大8.6.10
千代田 2・2・4	かんだ 神田	千代田区神田司町 二丁目地内	0.22	0.22 0	昭 32.12.21 建 1689	平 8.7.5 区 70	[都]神田児童 (区)	0.22	復計 大13.7.4
千代田 2・2・5◇	きん か 錦華	千代田区神田猿楽町一丁 目地内	0.28	0.28 0	昭 32.12.21 建 1689		[都]錦華 (区)	0.28	復計 大13.7.4
千代田 2・2・6	あわじ 淡路	千代田区神田淡路町 二丁目地内	0.30	0.30 0	昭 32.12.21 建 1689	平 19.4.6 区 45	[都]淡路 (区)	0.30	
千代田 2・2・7◇	みやもと 宮本	千代田区外神田二丁目地 内	0.33	0.33 0	昭 32.12.21 建 1689		[都]宮本 (区)	0.33	市改新 昭3.12.23
千代田 2・2・8◇	ほうりん 芳林	千代田区外神田三丁目地 内	0.20	0.20 0	昭 32.12.21 建 1689		[都]芳林 (区)	0.20	復計 大13.7.4
千代田 2・2・9◇	れんせい 練成	千代田区外神田六丁目地 内	0.20	0.20 0	昭 32.12.21 建 1689		[都]練成 (区)	0.20	復計 大13.7.4
千代田 2・2・10◇	さく ま 佐久間	千代田区神田佐久間町 三丁目地内	0.11	0.11 0	昭 32.12.21 建 1689		[都]佐久間 (区)	0.11	
千代田 2・2・11	さんばんちよう 三番町	千代田区三番町地内	0.07	0 0.07	昭 47.7.1 都 757				
千代田 2・2・12	ときわばし [常盤橋]	千代田区大手町二丁目地 内	0.53	0.28 0.25	昭 32.12.21 建 1689	平 24.12.19 区 145	[都]常盤橋 (区)	0.28	[参考]2区以上にま たがる公園
千代田 2・2・13	ふじみちよういつちようめ 富士見町一丁目	千代田区富士見一丁目地 内	0.06	0.06 0	昭 47.7.1 都 757		[都]富士見児童 (区)	0.06	
千代田 2・2・14	じんぼうちようにちようめ 神保町二丁目	千代田区神田神保町 二丁目地内	0.04	0.04 0	昭 47.7.1 都 757		[都]神保町愛全 (区)	0.04	国有地
千代田 2・2・15	いずみ 和泉	千代田区神田和泉町地内	0.46	0.46 0	昭 50.2.19 都 196	昭 59.7.3 区 43	[都]和泉 (区)	0.46	
千代田 2・2・16	あきはばら 秋葉原	千代田区神田佐久間町 一丁目地内	0.07	0.07 0	昭 59.7.3 区 43		[都]秋葉原 (区)	0.07	
千代田 2・2・17	うちかんだ 内神田	千代田区内神田一丁目地 内	0.04	0.04 0	平 8.7.5 区 70		[都]内神田尾嶋 (区)	0.04	
千代田区 街区公園小計		17 か所(0)	4.05	3.69 0.36			16 か所	3.69	

中央区

番号	名称	位置	計画決定面積(ha)		計画決定告示		当該都市計画に係る 都市公園等		摘要
				供 用 未供用	当初	最終	名称等	面積(ha)	
中央 2・2・1◇	さかもとちよう 坂本町	中央区日本橋兜町地内	0.52	0.52 0	昭 32.12.21 建 1689		[都]坂本町 (区)	0.52	市改旧明22.5.20 実測誤差 -0.02ha
中央 2・2・2◇	えちぜんぼり 越前堀	中央区新川一丁目地内	0.30	0.30 0	昭 32.12.21 建 1689		[都]越前堀児童 (区)	0.31	復計 大13.7.4
中央 2・2・3	ほりどめ 堀留	中央区日本橋堀留町一丁目及び日本橋小舟町各地内	0.41	0.41 0	昭 32.12.21 建 1689	平 3.8.14 区 88	[都]堀留児童 (区)	0.41	無償移管
中央 2・2・4◇	きょうばし 京橋	中央区銀座一丁目地内	0.21	0.21 0	昭 32.12.21 建 1689		[都]京橋 (区)	0.22	復計 大13.7.4
中央 2・2・5◇	てっぼうず 鉄砲洲	中央区湊一丁目地内	0.29	0.29 0	昭 32.12.21 建 1689		[都]鉄砲洲児童 (区)	0.30	復計 大13.7.4
中央 2・2・6	みずたにばし 水谷橋	中央区銀座一丁目地内	0.09	0.06 0.03	昭 32.12.21 建 1689	平 29.8.8 区 193	[都]水谷橋 (区)	0.06	昭31.2.16
中央 2・2・7◇	すきやばし 数寄屋橋	中央区銀座四・五丁目各地内	0.48	0.44 0.04	昭 32.12.21 建 1689	昭 33.12.23 建 2249	[都]数寄屋橋 (区)	0.44	市改新 明44.7.20
中央 2・2・8	つきじ 築地	中央区築地三・七丁目及び明石町各地内	0.73	0.73 0	昭 32.12.21 建 1689	昭 59.1.10 区 1	[都]築地川 (区)	1.41	復計 大13.7.4
中央 2・2・9	じぞうばし 地藏橋	中央区日本橋本町四丁目地内	0.04	0.04 0	昭 60.10.30 区 125		[都]地藏橋 (区)	0.04	
中央 2・2・10◇	つきしまだいいち 月島第一	中央区月島四丁目地内	0.38	0.38 0	昭 32.12.21 建 1689		[都]月島第一児童 (区)	0.38	復計 大13.7.4
中央 2・2・11	つきしまだいに 月島第二	中央区勝どき一丁目地内	0.47	0.47 0	昭 32.12.21 建 1689	平 16.4.22 区 82	[都]月島第二児童 (区)	0.52	復計 大13.7.4
中央 2・2・12	ときわ 常盤	中央区日本橋本石町四丁目地内	0.14	0.14 0	昭 32.12.21 建 1689	昭 55.1.8 区 2	[都]常盤 (区)	0.14	復計 大13.7.4
中央 2・2・13◇	じっし 十思	中央区日本橋小伝馬町地内	0.21	0.21 0	昭 32.12.21 建 1689		[都]十思 (区)	0.21	復計 大13.7.4
中央 2・2・14	ちよだ 千代田	中央区東日本橋一丁目地内	0.24	0.07 0.17	昭 32.12.21 建 1689	令 6.8.28 区 274	[都]千代田 (区)	0.22	市改旧 明22.5.20
中央 2・2・15	ひさまつ 久松	中央区日本橋富沢町及び日本橋久松町各地内	0.31	0.31 0	昭 32.12.21 建 1689	平 25.11.15 区 238	[都]久松児童 (区)	0.36	復計 大13.7.4
中央 2・2・16	かきがらちよう 蛸殻町	中央区日本橋蛸殻町二丁目地内	0.47	0.47 0	昭 32.12.21 建 1689	昭 60.10.30 区 125	[都]蛸殻町 (区)	0.59	市改新復計 大13.7.4
中央 2・2・17◇	はこぎき 箱崎	中央区日本橋箱崎町地内	0.25	0.25 0	昭 32.12.21 建 1689		[都]箱崎 (区)	0.24	復計 // 実測誤差 -0.01ha
中央 2・2・18	れいめい橋 ばし	中央区晴海三丁目地内	0.68	0.68 0	昭 36.8.8 建 1687	昭 57.2.27 区 13	[都]黎明橋 (区)	0.71	無償移管
中央 2・2・19◇	かえでがわ 楓川	中央区日本橋兜町、京橋一丁目、八丁堀二・三・四丁目及び新富二丁目各地内	0.31	0.31 0	昭 37.3.31 建 1091		[都]楓川久安橋(区) [都]楓川新富橋(区) [都]楓川宝橋(区) [都]楓川弾正橋(区) [都]楓川新場橋(区) 計	0.15 0.06 0.10 0.10 0.01 0.42	高速1号線橋

番号	名称	位置	計画決定面積(ha)		計画決定告示		当該都市計画に係る 都市公園等		摘要
				供 用	当初	最終	名称等	面積(ha)	
				未供用					
中央 2・2・20	つきしがわ 築地川	中央区銀座六・七・八丁目 及び築地一・五丁目各地 内	0.79	0.79	昭 37.3.31 建 1091	昭 57.2.27 区 13	[都]築地川亀井橋(区)	0.18	高速1号線橋
	0			[都]築地川祝橋(区)			0.14		
				[都]築地川銀座(区)			0.23		
				[都]築地川千代橋(区)			0.19		
				[都]築地川采女橋(区)			0.08		
				計			0.82		
中央 2・2・21◇	つくだおおはし 佃大橋	中央区明石町地内	0.06	0.06	昭 41.8.24 建 2874		[都]明石児童	0.12	
				0			(区)		
中央 2・2・22◇	はとば	中央区築地六丁目地内	0.20	0.20	昭 44.5.20 建 2686		[都]はとば	0.20	公有水面
				0			(区)		埋立地
中央 2・2・23	欠番								明石 1.2ha 昭58.11.30都1226
中央 2・2・24	さくらがわ 桜川	中央区入船一丁目 及び湊一丁目各地内	0.51	0.51	昭 46.11.9 都 1233		[都]桜川	0.51	公有水面
				0			(区)		埋立地
中央 2・2・25	いちばばし 市場橋	中央区築地四・五丁目 各地内	0.18	0.18	昭 51.10.20 区 52		[都]市場橋	0.19	公有水面
				0			(区)		埋立地
中央 2・2・26	なかす 中洲	中央区日本橋中洲地内	0.10	0.10	昭 55.1.8 区 2		[都]中洲	0.25	
				0			(区)		
千代田 2・2・12	ときわばし (常盤橋)	中央区日本橋本石町 二・三丁目各地内	0.02	0	昭 32.12.21 建 1689	平 24.12.19 区 249			[参考]2区以上にま たがる公園
				0.02					
中央区 街区公園小計		25 か所(1)	8.39	8.13			25 か所	9.59	
				0.26					

港区

番号	名称	位置	計画決定面積(ha)		計画決定告示		当該都市計画に係る 都市公園等		摘要
				供 用 未供用	当初	最終	名称等	面積(ha)	
港 2・2・1◇	さくらだ 桜田	港区新橋三丁目地内	0.26	0.26 0	昭 32.12.21 建 1689		[都]桜田 (区)	0.27	復計 大13.7.4 実測誤差 0.01ha
港 2・2・2	なんおう 南桜	港区西新橋二丁目地内	0.52	0.52 0	昭 32.12.21 建 1689	平 12.6.26 区 106	[都]南桜 (区)	0.52	復計 大13.7.4
港 2・2・3◇	いいくら 飯倉	港区東麻布一丁目地内	0.21	0.21 0	昭 32.12.21 建 1689	昭 43.10.17 区 3106	[都]飯倉 (区)	0.22	復区整昭24.5.10 実測誤差 0.01ha
港 2・2・4◇	まみあな 狸穴	港区麻布狸穴町地内	0.16	0.16 0	昭 32.12.21 建 1689		[都]狸穴 (区)	0.18	復区整昭24.5.10 実測誤差 0.02ha
港 2・2・5◇	いち ほし 一の橋	港区東麻布三丁目地内	0.34	0.34 0	昭 32.12.21 建 1689	昭 41.1.24 建 67	[都]一の橋 (区)	0.50	復区整 昭26.3.19
港 2・2・6◇	しんひろお 新広尾	港区麻布十番四丁目地内	0.15	0.15 0	昭 32.12.21 建 1689	昭 41.1.24 建 67	[都]新広尾 (区)	0.21	復区整 昭30.4.12
港 2・2・7◇	あみしろ 網代	港区麻布十番二丁目地内	0.13	0.13 0	昭 32.12.21 建 1689		[都]網代 (区)	0.14	復区整昭24.5.10 実測誤差 0.01ha
港 2・2・8◇	ひかわちよう 氷川町	港区赤坂六丁目地内	0.30	0.30 0	昭 32.12.21 建 1689		[都]氷川 (区)	0.31	実測誤差0.01ha
港 2・2・9◇	ひと ぎ 一ツ木	港区赤坂五丁目地内	0.50	0.35 0.15	昭 32.12.21 建 1689		[都]一ツ木 (区)	0.47	
港 2・2・10◇	みかわだい 三河台	港区六本木四丁目地内	0.26	0.26 0	昭 32.12.21 建 1689		[都]三河台 (区)	0.26	
港 2・2・11◇	たかはしこれきよきねん 高橋是清記念	港区赤坂七丁目地内	0.55	0.55 0	昭 32.12.21 建 1689		[都]高橋是清翁記念 (区)	0.53	寄付 実測誤差 -0.02ha
港 2・2・12◇	の ぎ 乃木	港区赤坂八丁目地内	0.33	0.33 0	昭 32.12.21 建 1689		[都]乃木 (区)	0.33	市改新 大7.3.30 寄付
港 2・2・13◇	こうがい 筭	港区西麻布三丁目地内	0.25	0.25 0	昭 32.12.21 建 1689		[都]筭 (区)	0.24	昭18.2.17 実測誤差 -0.01ha
港 2・2・14◇	あざぶほんむら 麻布本村	港区南麻布三丁目地内	0.06	0.06 0	昭 36.8.8 建 1687		[都]本村 (区)	0.05	実測誤差-0.01ha
港 2・2・15	ほんしば 本芝	港区芝四丁目地内	0.33	0.33 0	昭 43.12.28 建 3956	平 23.2.2 区 31	[都]本芝 (区)	0.43	公有水面埋立
港 2・3・16◇	たかなわ [高輪]	港区高輪四丁目地内	0.85	0 0.85	昭 32.12.21 建 1689	昭 37.2.9 建 215			旧岩崎邸(閑庭園 の一部)戦後昭 21.4.25 [参考]2区以 上にまたがる公園
港 2・3・17◇	ひかわ 氷川	港区赤坂六丁目地内	1.22	0 1.22	昭 32.12.21 建 1689				市改旧明22.5.20 氷川神社境内 1.22ha
港 2・2・18	たかなわだいに 高輪第二	港区高輪三丁目地内	0.59	0.59 0	昭 47.11.16 建 1271		[都]高輪 (区)	0.59	所有地を区が買収
港 2・2・19	欠番								西桜公園 (廃止)0.05ha 平12.6.26区106
港 2・2・20	しばうら 芝浦	港区芝浦一丁目地内	0.68	0.68 0	平 23.2.2 区 32		[都]芝浦 (区)	0.68	
港 2・2・21	れいなんざか 霊南坂	港区虎ノ門二丁目地内	0.25	0.25 0	昭 32.12.21 建 1689	平 27.4.7 区 105	[都]江戸見坂 (区)	0.25	近隣公園から種別 変更平27.4.7
港区 街区公園小計		20 か所(0)	7.94	5.72 2.22			18 か所	6.18	

新宿区

番号	名称	位置	計画決定面積(ha)		計画決定告示		当該都市計画に係る 都市公園等		摘要
				供 用 未供用	当初	最終	名称等	面積(ha)	
新宿 2・2・1	みなみとまち 南元町	新宿区南元町地内	0.18	0.18 0	昭 32.12.21 建 1689	昭 49.3.11 都 261	[都]もとまち(区) [都]若葉(区) 計	0.21 0.21 0.42	昭19.5.4 内務 217
新宿 2・2・2◇	よつや 四谷	新宿区須賀町地内	0.12	0 0.12	昭 32.12.21 建 1689				市改旧 須賀神社0.12ha 明22.5.20
新宿 2・2・3◇	さんえい 三栄	新宿区四谷三栄町地内	0.13	0.13 0	昭 32.12.21 建 1689		[都]三栄 (区)	0.13	防小 昭15.6.22
新宿 2・2・4◇	はなぞの 花園	新宿区新宿一丁目地内	0.32	0.32 0	昭 32.12.21 建 1689		[都]花園 (区)	0.40	復区整 昭24.5.10
新宿 2・2・5◇	はなぞのひがし 花園東	新宿区新宿一丁目地内	0.12	0.12 0	昭 32.12.21 建 1689		[都]花園東 (区)	0.12	復区整 昭28.4.14
新宿 2・2・6◇	はなぞのにし 花園西	新宿区新宿一丁目地内	0.10	0.10 0	昭 32.12.21 建 1689		[都]花園西 (区)	0.10	復区整 昭29.10.8
新宿 2・2・7◇	しんじゆく 新宿	新宿区新宿二丁目地内	0.16	0.15 0.01	昭 32.12.21 建 1689		[都]新宿 (区)	0.15	復区整 昭24.5.10
新宿 2・2・8◇	しろがね 白銀	新宿区白銀町地内	0.42	0.42 0	昭 32.12.21 建 1689		[都]白銀 (区)	0.44	昭15.6.22 内務396防小
新宿 2・2・9◇	あいずみ 愛住	新宿区愛住町地内	0.25	0.25 0	昭 32.12.21 建 1689		[都]愛住 (区)	0.25	有償移管
新宿 2・2・10◇	おおくぼ 大久保	新宿区歌舞伎町二丁目地内	0.33	0.33 0	昭 32.12.21 建 1689		[都]大久保 (区)	0.33	復区整(組合) 昭25.4.15
新宿 2・2・11◇	にしおおくぼ 西大久保	新宿区大久保一丁目地内	0.25	0.24 0.01	昭 32.12.21 建 1689		[都]西大久保 (区)	0.24	昭18.2.17 内務 80
新宿 2・2・12◇	いちがやはちまん 市ヶ谷八幡	新宿区市谷八幡町地内	0.86	0.01 0.85	昭 32.12.21 建 1689		[都]市谷八幡 (区)	0.01	市改旧 明22.5.20 市谷八幡0.86ha
新宿 2・2・13◇	すわ 諏訪	新宿区高田馬場一丁目地内	0.25	0.17 0.08	昭 32.12.21 建 1689		[都]諏訪 (区)	0.17	区画整理事業による公園計画 地区整は廃止
新宿 2・2・14	欠番								戸塚町(廃止) 0.07ha 平19.3.30 区167
新宿 2・2・15◇	おちあい 落合	新宿区中井一丁目地内	0.96	0.96 0	昭 32.12.21 建 1689		[都]落合 (区)	0.96	戦復緑 昭21.4.25
新宿 2・2・16◇	かしわざ 柏木	新宿区北新宿四丁目地内	0.56	0.28 0.28	昭 32.12.21 建 1689		[都]神田上水 (区)	0.28	復区整
新宿 2・2・17◇	かみおちあい 上落合	新宿区上落合二丁目地内	0.05	0.05 0	昭 32.12.21 建 1689	昭 35.12.9 建 2596	[都]上落合 (区)	0.05	公園地交換 昭31.2.16
新宿 2・2・18◇	うしごめべんてん 牛込弁天	新宿区弁天町地内	0.24	0.24 0	昭 32.12.21 建 1689		[都]牛込弁天 (区)	0.25	無償移管
新宿 2・2・19◇	つるまきみなみ 鶴巻南	新宿区鶴巻町及び早稲田町各地内	0.56	0.56 0	昭 33.3.31 建 990		[都]鶴巻南 (区)	0.56	復区整
新宿 2・2・20◇	はちまん 八幡	新宿区上落合一丁目地内	0.11	0.11 0	昭 35.12.9 建 2596		[都]八幡 (区)	0.11	公園地交換
新宿 2・2・21	かみおちあいにし 上落合西	新宿区上落合三丁目地内	0.15	0.15 0	昭 46.3.29 都 320		[都]上落合西 (区)	0.16	

番号	名称	位置	計画決定面積(ha)		計画決定告示		当該都市計画に係る 都市公園等		摘要
				供 用	当初	最終	名称等	面積(ha)	
				未供用					
新宿 2・2・22	とやまひがし 戸山東	新宿区戸山一丁目地内	0.09	0.09 0	昭 46.3.29 都 320		[都]戸山東 (区)	0.09	
新宿 2・3・23◇	とみひさ 富久	新宿区富久町 及び余丁町各地内	1.00	0.04 0.96	昭 32.12.21 建 1689		[遊]富久町 (区)	0.04	都営住宅 昭18.8.4
新宿 2・2・24	よつやみつげ 四谷見附	新宿区四谷一丁目地内	0.25	0.25 0	昭 51.7.8 区 109		[都]四谷見附 (区)	0.30	
新宿 2・2・25	かんだがわかせん 神田川河川	新宿区高田馬場二・三丁 目各地内	0.33	0.16 0.17	昭 51.10.7 区 175	平 19.3.30 区 167	[都]宮田橋(区) [都]高田馬場駅前(区) 計	0.15 0.01 0.16	名称、区域変更 平19. 3.30 区167 宮田橋 0.15ha
新宿 2・2・26	えのきちよう 榎町	新宿区東榎町地内	0.07	0.07 0	昭 52.10.31 区 188		[都]榎町 (区)	0.07	
新宿 2・2・27	にしおちあいきた 西落合北	新宿区西落合四丁目地内	0.19	0.19 0	昭 53.9.26 区 132		[都]西落合北 (区)	0.19	
新宿 2・2・28	ぬけべんてんきた 抜弁天北	新宿区新宿七丁目地内	0.12	0.12 0	昭 54.3.29 区 33		[都]抜弁天北 (区)	0.13	
新宿 2・2・29	きたしんじゆくさんちようめ 北新宿三丁目	新宿区北新宿三丁目地内	0.70	0.70 0	昭 57.1.16 区 12		[都]北新宿 (区)	0.70	
新宿 2・2・30	なかまち 中町	新宿区中町地内	0.08	0.08 0	昭 57.1.16 区 13		[都]中町 (区)	0.08	
新宿 2・2・31	みなみえのきちよう 南榎町	新宿区南榎町地内	0.06	0.06 0	昭 60.4.4 区 47		[都]南榎 (区)	0.06	
新宿 2・2・32	おおくぼいっちようめ 大久保一丁目	新宿区大久保一丁目地内	0.13	0.13 0	平 元.3.3 区 31		[都]小泉八雲記念 (区)	0.15	
新宿 2・2・33	ひやくにんちよう よんちようめ 百人町四丁目	新宿区百人町四丁目地内	0.28	0.28 0	平 2.1.26 区 16		[都]西戸山 (区)	0.28	西戸山一号地
新宿 2・2・34	ひやくにんちよう さんちようめ 百人町三丁目	新宿区百人町三丁目地内	0.66	0.66 0	平 2.1.26 区 15		[都]百人町ふれあい (区)	0.70	
新宿 2・2・35	にししんじゆくごちようめ 西新宿五丁目	新宿区西新宿五丁目地内	0.24	0.23 0.01	平 27.8.25 区 641		[都]淀橋さくら (区)	0.23	
新宿区 街区公園小計		34 か所(0)	10.32	7.83 2.49			33 か所	8.31	

文京区

番号	名称	位置	計画決定面積(ha)		計画決定告示		当該都市計画に係る 都市公園等		摘要
				供 用 未供用	当初	最終	名称等	面積(ha)	
文京 2・2・1◇	もとまち 元町	文京区本郷一丁目地内	0.35	0.35 0	昭 32.12.21 建 1689		[都]元町 (区)	0.35	復計 大13.7.4
文京 2・2・2	しんはな 新花	文京区湯島二丁目地内	0.10	0.10 0	昭 32.12.21 建 1689	昭 45.8.7 都 847	[都]新花 (区)	0.10	復計 大13.7.4
文京 2・2・3◇	きりどおし 切通	文京区湯島四丁目地内	0.36	0.28 0.08	昭 32.12.21 建 1689		[都]切通 (区)	0.28	無償借用 最高裁研修所 昭28.4.14
文京 2・2・4◇	せいわ 清和	文京区本郷四丁目地内	0.13	0.13 0	昭 32.12.21 建 1689		[都]清和 (区)	0.14	昭26.3.19
文京 2・2・5◇	たけはや 竹早	文京区小石川五丁目地内	0.75	0.75 0	昭 32.12.21 建 1689		[都]竹早 (区)	0.75	復区整 昭26.3.19
文京 2・2・6◇	ひさかた 久堅	文京区小石川五丁目地内	0.09	0.09 0	昭 32.12.21 建 1689		[都]久堅 (区)	0.09	復区整 昭24.5.10
文京 2・2・7	くぼまちひがし 窪町東	文京区大塚三丁目 及び小石川五丁目各地内	0.78	0.78 0	昭 32.12.21 建 1689	平 3.2.28 区 144	[都]窪町東 (区)	0.76	復区整 昭28.4.14
文京 2・2・8◇	おおつかちょう 大塚町	文京区大塚一丁目地内	0.57	0.57 0	昭 32.12.21 建 1689	昭 38.10.30 建 2746	[都]新大塚 (区)	0.57	防小 昭15.6.22
文京 2・2・9◇	おおつかなかまち 大塚仲町	文京区大塚三丁目地内	0.12	0.12 0	昭 32.12.21 建 1689		[都]大塚仲町 (区)	0.13	復区整 昭29.10.8
文京 2・2・10◇	はくさん 白山	文京区白山五丁目地内	0.16	0.16 0	昭 32.12.21 建 1689		[都]白山 (区)	0.16	市改旧 明22.5.20
文京 2・2・11◇	すどう 須藤	文京区千駄木三丁目地内	0.48	0.48 0	昭 32.12.21 建 1689		[都]須藤 (区)	0.48	寄付
文京 2・2・12	こまごめ 駒込	文京区本駒込三丁目地内	0.19	0.19 0	昭 32.12.21 建 1689	昭 49.3.11 都 261	[都]駒込 (区)	0.19	
文京 2・2・13◇	せんごく 千石	文京区千石一丁目地内	0.08	0.08 0	昭 43.3.30 建 698		[都]千石 (区)	0.08	
文京 2・2・14	せきぐち 関口	文京区関口三丁目地内	0.50	0.50 0	昭 45.8.7 都 847		[都]関口台 (区)	0.52	マレーシア大使館 跡
文京 2・2・15◇	おおつかくぼまち 大塚窪町	文京区大塚三丁目地内	0.50	0.50 0	昭 32.12.21 建 1689	昭 38.8.3 建 1890	[都]大塚窪町 (区)	0.51	復区整 昭24.5.10
文京区 街区公園小計		15 か所(0)	5.16	5.08 0.08			15 か所	5.11	

台東区

番号	名称	位置	計画決定面積(ha)		計画決定告示		当該都市計画に係る 都市公園等		摘要
				供 用 未供用	当初	最終	名称等	面積(ha)	
台東 2・2・1◇	りゅうほく 柳北	台東区浅草橋五丁目地内	0.30	0.30 0	昭 32.12.21 建 1689		[都]柳北 (区)	0.30	復計 大13.7.4
台東 2・2・2◇	おかちまち 御徒町	台東区台東四丁目地内	0.33	0.33 0	昭 32.12.21 建 1689		[都]御徒町 (区)	0.33	復計 大13.7.4
台東 2・2・3◇	したや 下谷	台東区台東四丁目地内	0.36	0.36 0	昭 32.12.21 建 1689		[都]竹町 (区)	0.37	市改旧 明22.5.20 一部国有地
台東 2・2・4◇	こじま 小島	台東区小島二丁目地内	0.28	0.28 0	昭 32.12.21 建 1689		[都]小島 (区)	0.28	復計 大13.7.4
台東 2・2・5◇	せいか 精華	台東区蔵前四丁目地内	0.29	0.29 0	昭 32.12.21 建 1689		[都]精華 (区)	0.29	復計 大13.7.4
台東 2・2・6◇	たわら 田原	台東区雷門一丁目地内	0.18	0.18 0	昭 32.12.21 建 1689		[都]田原 (区)	0.18	復計 大13.7.4
台東 2・2・7◇	にしまち 西町	台東区東上野二丁目地内	0.29	0.29 0	昭 32.12.21 建 1689		[都]西町 (区)	0.29	復計 大13.7.4
台東 2・2・8◇	まつば 松葉	台東区松が谷一丁目地内	0.30	0.30 0	昭 32.12.21 建 1689		[都]松葉 (区)	0.30	復計 大13.7.4
台東 2・2・9	やまぶし 山伏	台東区北上野二丁目地内	0.15	0.15 0	昭 32.12.21 建 1689	昭 50.12.26 区 87	[都]山伏 (区)	0.15	復計 大13.7.4
台東 2・2・10	いりやちようみなみ 入谷町南	台東区松が谷三丁目 及び北上野二丁目各地内	0.39	0.39 0	昭 32.12.21 建 1689	平 4.2.28 区 23	[都]入谷南 (区)	0.39	特計 昭29.10.5
台東 2・2・11◇	きんりゅう 金龍	台東区西浅草三丁目地内	0.26	0.26 0	昭 32.12.21 建 1689		[都]金竜 (区)	0.26	復計 大13.7.4
台東 2・2・12◇	きょうまち 京町	台東区千束三丁目地内	0.06	0.06 0	昭 37.2.9 建 215		[都]京町 (区)	0.06	公園地交換
台東 2・2・13	はなかわど 花川戸	台東区花川戸一・二丁目 各地内	0.53	0.53 0	昭 32.12.21 建 1689	平 29.1.20 区 25	[都]花川戸 (区)	0.53	特計 昭29.10.5
台東 2・2・14◇	うぐいすだに 鶯谷	台東区根岸一丁目地内	0.09	0.09 0	昭 32.12.21 建 1689		[都]鶯谷 (区)	0.10	特計 昭25.4.15
台東 2・2・15◇	かみねざし 上根岸	台東区根岸三丁目地内	0.06	0.06 0	昭 32.12.21 建 1689		[都]上根岸 (区)	0.07	特計 昭26.3.19
台東 2・2・16◇	いりや 入谷	台東区下谷三丁目地内	0.16	0.16 0	昭 32.12.21 建 1689		[都]金杉 (区)	0.17	復計 大13.7.4
台東 2・2・17◇	たいしょう 大正	台東区入谷二丁目地内	0.06	0.06 0	昭 32.12.21 建 1689		[都]大正 (区)	0.06	昭31.2.16
台東 2・2・18	せんぞく 千束	台東区浅草四丁目地内	0.10	0.10 0	昭 32.12.21 建 1689	昭 52.11.2 区 88	[都]千束 (区)	0.22	復計 大13.7.4
台東 2・2・19◇	ふじ 富士	台東区浅草四丁目地内	0.24	0.24 0	昭 32.12.21 建 1689		[都]富士 (区)	0.24	復計 大13.7.4
台東 2・2・20◇	まつちやま 待乳山	台東区浅草七丁目地内	0.26	0.26 0	昭 32.12.21 建 1689		[都]待乳山聖天 (区)	0.28	市改旧 明22.5.20 一部国有地
台東 2・2・21◇	にほんづつみ 日本堤	台東区東浅草二丁目地内	0.31	0.31 0	昭 32.12.21 建 1689	昭 37.2.9 建 215	[都]日本堤 (区)	0.31	市改旧 明22.5.20

番号	名称	位置	計画決定面積(ha)		計画決定告示		当該都市計画に係る 都市公園等		摘要
				供 用 未供用	当初	最終	名称等	面積(ha)	
台東 2・2・22◇	とうせい 東盛	台東区三ノ輪一丁目地内	0.38	0.38 0	昭 32.12.21 建 1689		[都]東盛 (区)	0.38	復計 大13.7.4
台東 2・2・23◇	いしはま 石浜	台東区清川一丁目地内	0.30	0.30 0	昭 32.12.21 建 1689		[都]石浜 (区)	0.30	復計 大13.7.4
台東 2・2・24◇	たまひめ 玉姫	台東区清川二丁目地内	0.35	0.35 0	昭 32.12.21 建 1689		[都]玉姫 (区)	0.35	復計 大13.7.4
台東 2・2・25	ねぎしよんちようめ 根岸四丁目	台東区根岸四丁目地内	0.04	0.04 0	昭 54.11.7 区 78		[都]根岸 (区)	0.04	
台東 2・2・26◇	いまだ 今戸	台東区今戸二丁目地内	0.09	0.09 0	昭 37.2.9 建 215		[都]今戸 (区)	0.09	公園地交換
台東 2・2・27◇	えどまち 江戸町	台東区千束四丁目地内	0.16	0.16 0	昭 40.4.13 建 1258		[都]吉原 (区)	0.16	
台東 2・2・28◇	はしばちよう 橋場町	台東区橋場二丁目地内	0.08	0.08 0	昭 32.12.21 建 1689	昭 40.4.13 建 1258	[都]橋場 (区)	0.08	公園地交換
台東 2・2・29	しんさかもと 新坂本	台東区北上野二丁目地内	0.04	0.04 0	昭 50.12.26 区 87		[遊]新坂本 (区)	0.04	公園地交換
台東 2・2・30	きよしま 清島	台東区東上野六丁目地内	0.05	0.05 0	昭 50.12.26 区 87	平 元.10.20 区 144	[遊]清島 (区)	0.06	公園地交換
台東 2・2・31	まつや 松が谷	台東区松が谷四丁目地内	0.03	0.03 0	昭 50.12.26 区 87		[都]松が谷 (区)	0.03	公園地交換
台東 2・2・32	りゅうせん 竜泉	台東区竜泉一丁目地内	0.03	0.03 0	昭 50.12.26 区 87		[都]弁天院 (区)	0.05	公園地交換
台東 2・2・33	はなぞの 花園	台東区千束三丁目地内	0.09	0.09 0	昭 52.11.2 区 88		[都]花園 (区)	0.10	公園地交換 一部民有地
台東 2・2・34	にしあさくさにちようめ 西浅草二丁目	台東区西浅草二丁目地内	0.05	0.05 0	昭 52.11.2 区 88		[都]西浅草川村 (区)	0.06	公園地交換
台東 2・2・35	かなそぎ 金曾木	台東区根岸四丁目地内	0.10	0.10 0	昭 60.11.1 区 122		[都]金曾木 (区)	0.10	公園地交換
台東 2・2・36	まつやよんちようめ 松が谷四丁目	台東区松が谷四丁目地内	0.04	0.04 0	平 4.2.24 区 23		[都]松が谷梅園 (区)	0.04	公園地交換
台東区 街区公園小計		36 か所(0)	6.83	6.83 0			36 か所	7.06	

墨田区

番号	名称	位置	計画決定面積(ha)		計画決定告示		当該都市計画に係る 都市公園等		摘要
				供 用 未供用	当初	最終	名称等	面積(ha)	
墨田 2・2・1	しらひげ 白鬚	墨田区墨田一丁目地内	0.50	0.50 0	昭 32.12.21 建 1689	平 9.1.10 区 6	[都]白鬚 (区)	0.50	
墨田 2・2・2	あづまにし 吾嬬西	墨田区八広六丁目地内	0.38	0.38 0	昭 32.12.21 建 1689	昭 52.3.16 区 29	[都]吾嬬西 (区)	0.41	防小 昭15.6.22
墨田 2・2・3	はら 原	墨田区京島三丁目地内	0.08	0.08 0	昭 32.12.21 建 1689	昭 52.3.16 区 29	[都]原 (区)	0.08	寄付
墨田 2・2・4	なかがわ 中川	墨田区立花五丁目地内	0.18	0.18 0	昭 32.12.21 建 1689	昭 52.3.16 区 29	[都]中川 (区)	0.18	寄付
墨田 2・2・5	あづまひがし 吾嬬東	墨田区立花二丁目地内	0.90	0.90 0	昭 32.12.21 建 1689	昭 52.3.16 区 29	[都]東あずま (区)	0.91	一部国有地 昭18.8.4
墨田 2・2・6	よこかわ 横川	墨田区東駒形四丁目地内	0.28	0.28 0	昭 32.12.21 建 1689	昭 52.3.16 区 29	[都]横川 (区)	0.29	復計 大13.7.4
墨田 2・2・7	なりひら 業平	墨田区業平二丁目地内	0.33	0.33 0	昭 32.12.21 建 1689	昭 52.3.16 区 29	[都]業平 (区)	0.33	復計 大13.7.4
墨田 2・2・8	わかみや 若宮	墨田区本所二丁目地内	0.45	0.45 0	昭 32.12.21 建 1689	昭 52.3.16 区 29	[都]若宮 (区)	0.46	市改新 大13.7.4 復計
墨田 2・2・9	みどりちょう 緑町	墨田区緑二丁目 及び亀沢二丁目各地内	0.61	0.61 0	昭 32.12.21 建 1689	昭 52.3.16 区 29	[都]緑町 (区)	0.61	市改旧 明22.5.20
墨田 2・2・10	にっしん 日進	墨田区亀沢三丁目地内	0.28	0.28 0	昭 32.12.21 建 1689	昭 52.3.16 区 29	[都]日進 (区)	0.27	実測誤差-0.01ha
墨田 2・2・11	りょうごく 両国	墨田区両国四丁目地内	0.30	0.30 0	昭 32.12.21 建 1689	昭 52.3.16 区 29	[都]両国 (区)	0.30	復計 大13.7.4
墨田 2・2・12	ちゅうわ 中和	墨田区菊川一丁目地内	0.30	0.30 0	昭 32.12.21 建 1689	昭 52.3.16 区 29	[都]中和 (区)	0.30	復計 大13.7.4
墨田 2・2・13	きくかわ 菊川	墨田区立川四丁目地内	0.30	0.30 0	昭 32.12.21 建 1689	昭 52.3.16 区 29	[都]菊川 (区)	0.30	復計 大13.7.4
墨田 2・2・14	こうとうばし 江東橋	墨田区江東橋二丁目地内	0.21	0.21 0	昭 32.12.21 建 1689	昭 52.3.16 区 29	[都]江東橋 (区)	0.22	特計 昭29.10.8
墨田 2・2・15	きんしほり 錦糸堀	墨田区江東橋四丁目地内	0.16	0.16 0	昭 32.12.21 建 1689	昭 52.3.16 区 29	[都]錦糸堀 (区)	0.17	復区整 昭24.3.31
墨田 2・2・16	たてかわだいいち 豎川第一	墨田区江東橋四丁目地内	0.50	0.50 0	昭 32.12.21 建 1689	昭 52.3.16 区 29	[都]豎川第一 (区)	0.57	復区整 昭29.10.8
墨田 2・2・17	あずまひがし あずま百樹園	墨田区文花一丁目地内	0.90	0.90 0	昭 43.10.17 建 3106	令 3.11.30 区 452	[都]あずま百樹園 (区)	0.91	
墨田 2・2・18	さつき	墨田区東向島六丁目地内	0.16	0.16 0	昭 43.10.17 建 3106	昭 52.3.16 区 29	[都]さつき (区)	0.16	
墨田 2・2・19	やひろさんちょうめ 八広三丁目	墨田区八広三丁目地内	0.19	0.19 0	昭 52.3.16 区 29		[都]八広中央 (区)	0.25	
墨田 2・2・20	ちとせにちょうめ 千歳二丁目	墨田区千歳二丁目地内	0.15	0.15 0	昭 54.1.19 区 10		[都]千歳 (区)	0.15	
墨田 2・2・21	ひがしすみだにちょうめ 東墨田二丁目	墨田区東墨田二丁目地内	0.06	0.06 0	昭 59.7.10 区 121		[都]東墨田第一 (区)	0.07	
墨田 2・2・22	ひがしすみださんちょうめ 東墨田三丁目	墨田区東墨田三丁目地内	0.05	0.05 0	昭 59.7.10 区 121		[都]東墨田東 (区)	0.06	
墨田 2・2・23	しんひらいばし 新平井橋	墨田区東墨田一丁目地内	0.41	0.41 0	昭 32.12.21 建 1689	平 8.1.12 区 9	[都]新平井橋 (区)	0.41	当初近隣公園
墨田区 街区公園小計		23 か所(0)	7.68	7.68 0.00			23 か所	7.91	

江東区

番号	名称	位置	計画決定面積(ha)		計画決定告示		当該都市計画に係る 都市公園等		摘要
				供 用 未供用	当初	最終	名称等	面積(ha)	
江東 2・2・1◇	ぼたんちょう 牡丹町	江東区牡丹二丁目地内	0.66	0.66 0	昭 32.12.21 建 1689	昭 41.1.24 建 67	[都]牡丹町 (区)	0.66	
江東 2・2・2◇	りんかい 臨海	江東区門前仲町一丁目地内	0.26	0.26 0	昭 32.12.21 建 1689		[都]臨海 (区)	0.26	復計 大13.7.4
江東 2・2・3◇	かまやぼり 釜屋堀	江東区大島一丁目地内	0.09	0.09 0	昭 32.12.21 建 1689		[都]釜屋堀 (区)	0.09	寄付
江東 2・2・4◇	とうよう 東陽	江東区東陽三丁目地内	0.30	0.30 0	昭 32.12.21 建 1689		[都]東陽 (区)	0.30	復計 大13.7.4
江東 2・2・5◇	ぶんせん 文泉	江東区亀戸二丁目地内	0.31	0.31 0	昭 32.12.21 建 1689		[都]文泉 (区)	0.35	復区整
江東 2・2・6◇	せんごく 千石	江東区千石二丁目地内	0.10	0.10 0	昭 32.12.21 建 1689		[都]千石 (区)	0.10	有償移管
江東 2・2・7	すみよしちょう 住吉町	江東区住吉一丁目地内	0.17	0.17 0	昭 32.12.21 建 1689	平 元.6.16 区 117	[都]住利 (区)	0.17	公園地交換
江東 2・2・8◇	さがちよう 佐賀町	江東区佐賀一丁目地内	0.10	0.10 0	昭 32.12.21 建 1689		[都]佐賀町 (区)	0.09	
江東 2・2・9◇	もりした 森下	江東区森下二丁目地内	0.30	0.30 0	昭 32.12.21 建 1689		[都]森下 (区)	0.30	復計 大13.7.4
江東 2・2・10◇	もとかが 元加賀	江東区白河四丁目地内	0.30	0.30 0	昭 32.12.21 建 1689		[都]元加賀 (区)	0.30	復計 大13.7.4
江東 2・2・11◇	おうぎばし 扇橋	江東区石島地内	0.30	0.30 0	昭 32.12.21 建 1689		[都]扇橋 (区)	0.30	復計 大13.7.4
江東 2・2・12◇	ごけんぼり 五間堀	江東区森下二丁目地内	0.08	0.08 0	昭 32.12.21 建 1689		[都]五間堀 (区)	0.09	
江東 2・2・13◇	かめいどひらいわ 亀戸平岩	江東区亀戸六丁目地内	0.18	0.18 0	昭 32.12.21 建 1689	昭 43.3.30 建 698	[都]亀戸平岩 (区)	0.18	寄付 復区整
江東 2・2・14◇	かめいど 亀戸	江東区亀戸一丁目地内	0.14	0.14 0	昭 32.12.21 建 1689		[都]亀戸 (区)	0.14	復区整 昭29.10.8
江東 2・2・15◇	かめいどみなみ 亀戸南	江東区亀戸六丁目地内	0.20	0.20 0	昭 32.12.21 建 1689		[都]亀戸南 (区)	0.20	復区整 昭29.10.8
江東 2・2・16◇	かめいどひがし 亀戸東	江東区亀戸七丁目地内	0.43	0.43 0	昭 32.12.21 建 1689	昭 43.3.30 建 698	[都]亀戸東 (区)	0.43	復区整 昭28.4.14
江東 2・2・17◇	きたすな 北砂	江東区北砂五丁目地内	0.12	0.12 0	昭 32.12.21 建 1689	昭 43.10.17 建 3106	[都]北砂 (区)	0.12	防小 昭15.6.22
江東 2・2・18	欠番								大島公園(廃止) 0.15ha 平25.10.15 区394
江東 2・2・19◇	やながわ 八名川	江東区新大橋三丁目地内	0.29	0.29 0	昭 32.12.21 建 1689		[都]八名川 (区)	0.30	復計 大13.7.4
江東 2・2・20◇	せんだまち 千田町	江東区扇橋二丁目地内	0.14	0.14 0	昭 32.12.21 建 1689		[都]江東 (区)	0.23	特計 昭29.8.28
江東 2・2・21◇	せんなん 川南	江東区千石二丁目地内	0.30	0.30 0	昭 32.12.21 建 1689		[都]川南 (区)	0.30	復計 大13.7.4
江東 2・2・22◇	かめたか 亀高	江東区北砂六丁目地内	0.58	0.58 0	昭 33.8.23 建 1323		[都]亀高 (区)	0.58	公園地交換

番号	名称	位置	計画決定面積(ha)		計画決定告示		当該都市計画に係る 都市公園等		摘要
				供 用 未供用	当初	最終	名称等	面積(ha)	
江東 2・2・23◇	はまぐりばし 蛤橋	江東区枝川一丁目地内	0.07	0 0.07	昭 36.12.25 建 2888				
江東 2・2・24◇	すなまち 砂町	江東区東砂七丁目地内	0.26	0.26 0	昭 39.4.16 建 1207	昭 43.10.17 建 3106	[都]砂町 (区)	0.26	寄付 一部国有地
江東 2・2・25◇	えいたい 永代	江東区永代一丁目地内	0.07	0.07 0	昭 43.6.20 建 1653		[都]永代 (区)	0.27	廃川埋立
江東 2・2・26◇	えっちゅうじまがわ 越中島川	江東区越中島二丁目地内	0.18	0.18 0	昭 43.9.28 建 2869		[都]調練橋 (区)	0.20	
江東 2・2・27◇	かめいどにし 亀戸西	江東区亀戸一丁目地内	0.13	0.13 0	昭 43.12.28 建 3956		[都]亀戸西 (区)	0.13	区整
江東 2・2・28◇	たてかわだいに 竪川第二	江東区亀戸六丁目地内	0.23	0.23 0	昭 43.12.28 建 3956		[都]竪川第二 (区)	0.23	区整
江東 2・2・29◇	たてかわだいさん 竪川第三	江東区亀戸一丁目地内	0.14	0.14 0	昭 43.12.28 建 3956		[都]竪川第一 (区)	0.15	区整
江東 2・2・30◇	かとり 香取	江東区亀戸四丁目地内	0.18	0.18 0	昭 43.12.28 建 3956		[都]香取 (区)	0.18	区整
江東 2・2・31◇	かめいどえきまえ 亀戸駅前	江東区亀戸二丁目地内	0.12	0.12 0	昭 43.12.28 建 3956		[都]亀戸駅前 (区)	0.13	区整
江東 2・2・32◇	たけだぼり 武田堀	江東区冬木地内	0.07	0.07 0	昭 45.1.20 都 46		[都]武田堀 (区)	0.07	河川埋立
江東 2・2・33◇	おおしまひがし 大島東	江東区大島八丁目地内	0.09	0.09 0	昭 45.1.20 都 46		[都]大島東 (区)	0.09	無償譲与
江東 2・2・34◇	えっちゅうじま 越中島	江東区越中島一丁目地内	0.68	0.68 0	昭 45.1.20 都 46		[都]越中島 (区)	1.63	無償借用
江東 2・2・35	おおしまななちようめ 大島七丁目	江東区大島七丁目地内	0.47	0.47 0	昭 53.9.21 区 114		[都]大島七丁目 (区)	0.47	
江東 2・2・36	ひがしすなさんちようめ 東砂三丁目	江東区東砂三丁目地内	0.10	0.10 0	昭 56.11.4 区 152		[都]東砂三丁目 (区)	0.10	
江東 2・2・37	しおはまにちようめ 塩浜二丁目 だいに 第二	江東区塩浜二丁目地内	0.09	0.09 0	昭 56.11.4 区 152		[都]塩浜二丁目第二 (区)	0.11	
江東 2・2・38	かめいどごちようめ 亀戸五丁目 だいに 第二	江東区亀戸五丁目地内	0.14	0.14 0	昭 58.8.10 区 154		[都]亀戸五丁目第二 (区)	0.14	
江東 2・2・39	ひがしすなさんちようめ 東砂三丁目 だいに 第二	江東区東砂三丁目地内	0.31	0.31 0	昭 58.8.10 区 154		[都]東砂三丁目第二 (区)	0.31	
江東 2・2・40	とよすいっちちようめ 豊洲一丁目	江東区豊洲一丁目地内	0.07	0.07 0	昭 62.11.16 区 216		[都]豊洲一丁目 (区)	0.07	
江東 2・2・41	とよすおんちちようめ 豊洲四丁目 だいに 第二	江東区豊洲四丁目地内	0.08	0.08 0	昭 62.11.16 区 216		[都]豊洲四丁目第二 (区)	0.08	
江東 2・2・42	とよすごちちようめ 豊洲五丁目	江東区豊洲五丁目地内	0.20	0.20 0	昭 62.11.16 区 216		[都]豊洲五丁目 (区)	0.20	
江東 2・2・43	おおしまはつちちようめ 大島八丁目	江東区大島八丁目地内	0.23	0.23 0	平 15.11.7 区 303		[都]大島八丁目 (区)	0.23	
江東 2・2・44	しんおおしま 新大島	江東区大島七丁目地内	0.24	0.24 0	平 15.11.7 区 303	平 25.10.15 区 394	[都]旧三大小記念 (区)	0.24	
江東区 街区公園小計		43 か所(0)	9.50	9.43 0.07			42 か所	10.78	

品川区

番号	名称	位置	計画決定面積(ha)		計画決定告示		当該都市計画に係る 都市公園等		摘要
				供 用 未供用	当初	最終	名称等	面積(ha)	
品川 2・2・1◇	ひがしながわ 東品川	品川区東品川三丁目地内	0.90	0.90 0	昭 32.12.21 建 1689		[都]東品川 (区)	0.90	昭13.8.26
品川 2・2・2◇	みなみはまかわ 南浜川	品川区南大井四丁目地内	0.43	0.43 0	昭 32.12.21 建 1689	昭 39.4.16 建 1207	[都]浜川 (区)	0.44	昭18.8.4
品川 2・2・3◇	おおいかいがん 大井海岸	品川区南大井三丁目地内	0.12	0.12 0	昭 32.12.21 建 1689		[都]大井海岸 (区)	0.12	昭24.5.10
品川 2・2・4◇	おおいきしかた 大井坂下	品川区南大井六丁目地内	0.23	0.23 0	昭 32.12.21 建 1689		[都]大井坂下 (区)	0.23	有償移管 昭24.5.10
品川 2・2・5◇	ごんげんやま 権現山	品川区北品川三丁目地内	0.42	0.42 0	昭 32.12.21 建 1689	昭 39.4.16 建 1207	[都]権現山 (区)	0.42	無償移管
品川 2・2・6◇	しながわせいせき 品川聖蹟	品川区北品川二丁目地内	0.15	0.15 0	昭 32.12.21 建 1689	昭 34.8.27 建 1585	[都]聖蹟 (区)	0.24	寄付
品川 2・2・7◇	ごたんだ 五反田	品川区東五反田五丁目地内	0.09	0.09 0	昭 32.12.21 建 1689		[都]五反田 (区)	0.10	復区整 昭24.5.10
品川 2・2・8◇	ごたんだみなみ 五反田南	品川区東五反田二丁目地内	0.05	0.05 0	昭 32.12.21 建 1689		[都]五反田南 (区)	0.05	復区整 昭29.10.8
品川 2・2・9	にしごたんだ 西五反田	品川区西五反田五丁目地内	0.21	0.21 0	昭 32.12.21 建 1689	昭 45.12.22 都 1343	[都]西五反田 (区)	0.23	旧「西大崎公園」 昭18.8.4
品川 2・2・10	ひらつか 平塚	品川区荏原四丁目地内	0.07	0.07 0	昭 32.12.21 建 1689	昭 46.11.9 都 1230	[都]平塚 (区)	0.07	有償移管
品川 2・2・11	えばらみなみ 荏原南	品川区荏原六丁目地内	0.30	0.30 0	昭 32.12.21 建 1689	昭 46.11.9 都 1230	[都]荏原南 (区)	0.33	防小 昭15.6.22 一部東電変電所 実測誤差0.04ha
品川 2・2・12◇	ひがしやつやま 東ハツ山	品川区北品川一丁目地内	0.13	0.13 0	昭 41.8.24 建 2875		[都]東ハツ山 (区)	0.15	埋立地
品川 2・2・13◇	すずがもり 鈴ヶ森	品川区南大井四丁目地内	0.24	0.24 0	昭 34.8.27 建 1585	昭 37.12.22 建 3191	[都]鈴ヶ森 (区)	0.31	復区整
品川 2・2・14	みつぎ 三ツ木	品川区西品川二丁目地内	0.05	0.05 0	昭 39.4.16 建 1207	昭 54.12.28 区 191	[都]三ツ木 (区)	0.05	交換
品川 2・2・15◇	いとうちょう 伊藤町	品川区西大井五丁目地内	0.13	0.13 0	昭 39.4.16 建 1207		[遊]富士見ヶ丘 (区)	0.14	
品川 2・2・16◇	さめはま 鮫浜	品川区東大井二丁目地内	0.05	0.05 0	昭 42.6.28 建 1861		[都]鮫浜 (区)	0.05	
品川 2・2・17◇	みなみおおい 南大井	品川区南大井二丁目地内	0.22	0.22 0	昭 43.6.20 建 1653		[都]しながわ区民 (区)	0.22	60.4.1品川区民公園に編入
品川 2・2・18	えばらちゅうおう 荏原中央	品川区荏原五丁目地内	0.11	0.11 0	昭 43.9.28 建 2869	昭 46.11.9 都 1230	[都]荏原中央 (区)	0.11	
品川 2・2・19◇	きたしながわ 北品川	品川区北品川二丁目地内	0.05	0.05 0	昭 43.12.28 建 3956		[都]北品川 (区)	0.05	
品川 2・3・20	おおいすいじん 大井水神	品川区南大井 五・六丁目地内	1.30	1.30 0	昭 32.12.21 建 1689	昭 45.12.22 都 1344	[都]大井水神 (区)	1.29	復区整 昭26.12.17 実測誤差-0.01ha
品川 2・2・21◇	ひんかい 品海	品川区北品川一丁目地内	0.06	0.06 0	昭 44.5.20 建 2686		[都]品海 (区)	0.05	実測誤差-0.01ha

番号	名称	位置	計画決定面積(ha)		計画決定告示		当該都市計画に係る 都市公園等		摘要
				供 用	当初	最終	名称等	面積(ha)	
				未供用					
品川 2・2・22◇	わかくさ	品川区勝島一丁目地内	0.12	0.12 0	昭 45.1.20 都 46		[都]わかくさ (区)	0.12	国有地
品川 2・2・23◇	とうかいだいに 東海第二	品川区東品川三丁目地内	0.04	0.04 0	昭 45.1.20 都 46		[都]東海第二 (区)	0.04	
品川 2・2・24◇	しんはまかわ 新浜川	品川区東大井二丁目地内	0.13	0.13 0	昭 45.1.20 建 1207		[都]新浜川 (区)	0.13	
品川 2・2・25	そよかぜ	品川区西品川二丁目地内	0.07	0.07 0	昭 45.1.20 建 1207	昭 45.12.22 都 1343	[都]そよかぜ (区)	0.07	
品川 2・2・26	かみおおさき 上大崎	品川区上大崎一丁目地内	0.04	0.04 0	昭 45.12.22 都 1343		[都]上大崎 (区)	0.04	
品川 2・2・27	きぼうがおか 希望ヶ丘	品川区上大崎三丁目地内	0.06	0.06 0	昭 45.12.22 都 1343		[都]希望ヶ丘 (区)	0.06	
品川 2・2・28◇	にしおおい 西大井	品川区西大井四丁目地内	0.03	0.03 0	昭 43.12.28 建 3956		[都]金子山 (区)	0.03	
品川 2・3・29◇	さめず 鮫洲	品川区東大井一丁目地内	1.42	1.42 0	昭 37.12.22 建 3191	昭 39.4.16 建 1207	[都]鮫洲運動 (区)	1.42	
品川 2・2・30	はた だい 旗の台	品川区旗の台五丁目地内	0.08	0.08 0	昭 46.7.9 都 741		[都]旗の台 (区)	0.08	
品川 2・2・31	とごしだい 戸越台	品川区戸越一丁目地内	0.04	0.04 0	昭 46.7.9 都 741		[都]戸越台 (区)	0.05	
品川 2・2・32	おおさき 大崎	品川区大崎五丁目地内	0.12	0.12 0	昭 46.7.9 都 741		[都]大崎 (区)	0.12	
品川 2・2・33	にし だい 西の台	品川区西品川一丁目地内	0.06	0.06 0	昭 46.7.9 都 741		[都]西の台 (区)	0.06	
品川 2・2・34	みねはら 峰原	品川区大崎三丁目地内	0.06	0.06 0	昭 47.7.1 都 757	昭 62.7.31 区 135	[都]峰原 (区)	0.06	
品川 2・2・35	ふつかいち 二日市	品川区南品川六丁目地内	0.21	0.21 0	昭 47.7.1 都 757		[都]二日市 (区)	0.21	
品川 2・2・36	よこちよう 横丁	品川区南品川五丁目地内	0.07	0.07 0	昭 47.7.1 都 757		[都]横丁 (区)	0.07	
品川 2・2・37	ひがしながわ いっちようめ 東品川一丁目	品川区東品川一丁目地内	0.06	0.06 0	昭 47.7.1 都 757		[都]東品川 1丁目 (区)	0.06	
品川 2・2・38	なかはら 中原	品川区荏原一丁目地内	0.03	0.03 0	昭 47.7.1 都 757		[都]中原東 (区)	0.03	
品川 2・2・39	にしおおいろくちようめ 西大井六丁目	品川区西大井六丁目地内	0.23	0.23 0	昭 47.11.16 都 1271		[都]原っぱ (区)	0.23	
品川 2・2・40	みやした 宮下	品川区大井二丁目地内	0.04	0.04 0	昭 47.11.16 都 1271		[都]宮下 (区)	0.04	
品川 2・2・41	ひがしなかのぶ 東中延	品川区東中延二丁目地内	0.06	0.06 0	昭 47.11.16 都 1271		[都]東中延 (区)	0.06	
品川 2・2・42	おおさきにしぐち 大崎西口	品川区大崎二丁目地内	0.15	0.15 0	昭 47.12.23 都 1428	平 19.8.22 区 274	[都]大崎西口 (区)	0.15	
品川 2・2・43	たきおうじ 滝王子	品川区大井五丁目地内	0.10	0.10 0	昭 48.3.3 都 244		[都]滝王子 (区)	0.10	

番号	名称	位置	計画決定面積(ha)		計画決定告示		当該都市計画に係る 都市公園等		摘要
				供 用 未供用	当初	最終	名称等	面積(ha)	
品川 2・2・44	けいろう 敬老	品川区東品川三丁目地内	0.11	0.11 0	昭 48.3.3 都 244		[都]敬老 (区)	0.11	
品川 2・2・45	すきき 洲崎	品川区東品川一丁目地内	0.13	0.13 0	昭 48.11.13 都 1162		[都]洲崎 (区)	0.13	
品川 2・2・46	にしはつちよう 西八丁	品川区西五反田八丁目地内	0.05	0.05 0	昭 49.8.3 都 817		[都]西八丁 (区)	0.05	
品川 2・2・47	かむろ坂 かむろ坂	品川区西五反田四丁目地内	0.11	0.11 0	昭 49.11.14 都 1173		[都]かむろ坂 (区)	0.11	
品川 2・2・48	はまかわきた 浜川北	品川区東大井三丁目地内	0.04	0.04 0	昭 49.11.14 都 1173		[都]浜川北 (区)	0.04	
品川 2・2・49	えばらまち 荏原町	品川区中延五丁目地内	0.09	0.09 0	昭 50.2.19 都 196		[都]荏原町 (区)	0.09	
品川 2・3・50◇	みなみしながわ 南品川	品川区東大井 三・四丁目各地内	1.84	1.38 0.46	昭 32.12.21 建 1689	昭 36.12.25 建 2888	[都]大井(区) [都]東大井(区) 計	0.91 0.47 1.38	防小 昭15.6.22
品川 2・2・51	おなりばし 御成橋	品川区東五反田二丁目地内	0.10	0.10 0	昭 50.12.6 区 201	平 9.4.4 区 94	[都]御成橋 (区)	0.16	一部国有地
品川 2・2・52	あきまだい 浅間台	品川区南品川六丁目地内	0.06	0.06 0	昭 51.3.1 区 40		[都]浅間台 (区)	0.06	
品川 2・2・53	えきさん 荏三	品川区荏原三丁目地内	0.08	0.08 0	昭 51.3.1 区 41	昭 57.1.8 区 7	[都]荏三 (区)	0.08	
品川 2・2・54	にしきりがや 西霧ヶ谷	品川区西五反田五丁目地内	0.16	0.16 0	昭 51.3.1 区 42		[都]西霧ヶ谷 (区)	0.33	
品川 2・2・55	きたはま 北浜	品川区北品川二丁目地内	0.15	0.15 0	昭 51.3.1 区 43		[都]北浜 (区)	0.18	
品川 2・2・56	きりはた 桐畑	品川区南大井六丁目地内	0.04	0.04 0	昭 51.6.28 区 110		[都]桐畑 (区)	0.04	
品川 2・2・57	にし もり 西の森	品川区西大井四丁目地内	0.04	0.04 0	昭 51.6.28 区 111		[都]西の森 (区)	0.04	
品川 2・2・58	せきがはら 関ヶ原	品川区東大井六丁目地内	0.05	0.05 0	昭 51.9.27 区 148		[都]関ヶ原 (区)	0.05	
品川 2・2・59	おおはら 大原	品川区戸越六丁目地内	0.03	0.03 0	昭 52.10.27 区 164		[都]大原 (区)	0.04	
品川 2・2・60	えばらにし 荏原西	品川区荏原六丁目地内	0.03	0.03 0	昭 52.12.9 区 190		[都]荏原西 (区)	0.04	
品川 2・2・61	にししながわ 西品川	品川区西品川一丁目地内	0.22	0.22 0	昭 53.2.20 区 26		[都]西品川 (区)	0.22	
品川 2・2・62	ひらつか ちゅうおう 平塚中央	品川区平塚二丁目地内	0.13	0.13 0	昭 53.9.18 区 146		[都]平塚中央 (区)	0.13	
品川 2・2・63	ゆたかちよう 豊町	品川区豊町六丁目地内	0.07	0.07 0	昭 53.9.18 区 147	昭 61.1.20 区 7	[都]豊町 (区)	0.11	
品川 2・2・64	けいよう 京陽	品川区平塚二丁目地内	0.14	0.14 0	昭 54.10.30 区 157		[都]京陽 (区)	0.14	
品川 2・2・65	いづるいし 出石	品川区西大井三丁目地内	0.12	0.12 0	昭 54.10.30 区 158		[都]出石 (区)	0.12	

番号	名称	位置	計画決定面積(ha)		計画決定告示		当該都市計画に係る 都市公園等		摘要
				供 用 未供用	当初	最終	名称等	面積(ha)	
品川 2・2・66	やりがき 鎗ヶ崎	品川区西品川三丁目地内	0.03	0.03 0	昭 54.12.28 区 192		[都]鎗ヶ崎 (区)	0.04	
品川 2・2・67	はた だいきた 旗の台北	品川区旗の台三丁目地内	0.04	0.04 0	昭 58.1.21 区 14		[都]旗の台北 (区)	0.04	
品川 2・2・68	なかのぶ 中延	品川区西中延一丁目地内	0.06	0.06 0	昭 58.1.21 区 14		[都]中延 (区)	0.06	
品川 2・2・69	げんじまえ 源氏前	品川区中延六丁目地内	0.11	0.11 0	昭 60.2.12 区 31		[都]源氏前 (区)	0.11	
品川 2・2・70	しながわみなみふとう 品川南埠頭	品川区東品川五丁目地内	0.75	0.75 0	平 19.4.6 区 108		[都]品川南ふ頭 (区)	0.75	
港 2・3・16	たかなわ (高輪)	品川区北品川三丁目地内	0.27	0 0.27	昭 32.12.21 建 1689	昭 37.2.9 建 215			旧岩崎邸(関東庭園の一部) 戦後緑昭21.4.25 [参考]2区以上にまたがる公園
品川 2・2・71	こやまだい 小山台	品川区小山台二丁目地内	0.43	0.43 0	平 31.3.6 区 104		[都]小山台 (区)	0.43	
品川 2・2・72	はた だいろうちようめ 旗の台六丁目	品川区旗の台六丁目地内	0.07	0.07 0	令 3.1.15 区 19		[都]旗六公園 (区)	0.07	
品川 2・2・73	こ 子どもの森 子どもの森	品川区北品川三丁目地内	0.79	0.64 0.15	令 7.1.9 区 12		[都]子供の森公園 (区)	0.64	
品川区 街区公園小計		73 か所(1)	14.87	13.99 0.88			73 か所	14.57	

目黒区

番号	名称	位置	計画決定面積(ha)		計画決定告示		当該都市計画に係る 都市公園等		摘要
				供 用 未供用	当初	最終	名称等	面積(ha)	
目黒 2・2・1◇	おおつかやま 大塚山	目黒区目黒四丁目地内	0.38	0.17 0.21	昭 32.12.21 建 1689		[都]大塚山 (区)	0.17	昭18.2.17
目黒 2・2・2◇	あぶらめん 油面	目黒区中町一丁目地内	0.37	0.37 0	昭 32.12.21 建 1689		[都]油面 (区)	0.45	昭18.2.17
目黒 2・2・3◇	めぐろふどう 目黒不動	目黒区下目黒三丁目地内	0.34	0.34 0	昭 32.12.21 建 1689		[都]不動 (区)	0.33	寄付 実測誤差-0.01ha
目黒 2・2・4◇	しみずいけ 清水池	目黒区目黒本町二丁目地 内	0.58	0.58 0	昭 32.12.21 建 1689		[都]清水池 (区)	0.58	寄付 昭30.6.1
目黒 2・2・5◇	たむかい 田向	目黒区碑文谷二丁目地内	0.24	0.24 0	昭 32.12.21 建 1689		[都]田向 (区)	0.28	昭18.2.17
目黒 2・2・6	なかね 中根	目黒区中根二丁目地内	0.83	0.81 0.02	昭 32.12.21 建 1689	昭 46.11.9 都 1230	[都]中根 (区)	0.83	旧「中根町」 戦復緑
目黒 2・2・7◇	ふすまちょう 衾町	目黒区八雲五丁目地内	0.67	0.67 0	昭 32.12.21 建 1689	昭 35.3.31 建 795	[都]衾町 (区)	0.67	公園地交換
目黒 2・2・8	みやまえ 宮前	目黒区八雲三丁目地内	0.41	0.41 0	昭 35.12.9 建 2596	昭 47.7.1 都 757	[都]宮前 (区)	0.41	
目黒 2・2・9	たぎり 田切	目黒区五本木一丁目地内	0.13	0.13 0	昭 51.9.24 区 120		[都]田切 (区)	0.14	
目黒 2・2・10	いせわき 伊勢脇	目黒区上目黒二丁目地内	0.17	0.17 0	昭 51.9.24 区 120		[都]伊勢脇 (区)	0.21	
目黒 2・2・11	ひがしやま 東山	目黒区東山三丁目地内	0.12	0.12 0	昭 52.12.15 区 175		[都]東山貝塚 (区)	0.18	
目黒 2・2・12	みたにちようめ 三田二丁目	目黒区三田二丁目地内	0.22	0.22 0	昭 57.11.13 区 182		[都]三田 (区)	0.22	
目黒 2・2・13	欠番								近隣公園(3・3・107) へ種別等変更 平18.12.20 区625
目黒 2・2・14	ふじみだい 富士見台	目黒区南一丁目地内	0.08	0.08 0	昭 58.11.8 区 177	平 元.6.8 区 125	[都]富士見台 (区)	0.08	
目黒 2・2・15	おおおかやまいっちょうめ 大岡山一丁目	目黒区大岡山一丁目地内	0.08	0.08 0	昭 62.1.12 区 7		[都]大岡山 (区)	0.08	
目黒 2・2・16	しもめぐろにちようめ 下目黒二丁目	目黒区下目黒二丁目地内	0.08	0.08 0	平 元6.8 区 125		[都]大鳥 (区)	0.08	
目黒 2・2・17	なからようにちようめ 中町二丁目	目黒区中町二丁目地内	0.15	0.15 0	平 2.3.13 区 64		[都]三角山 (区)	0.15	
目黒 2・2・18	やはた 八幡	目黒区中目黒四丁目地内	0.13	0.13 0	平 4.8.20 区 202		[都]八幡 (区)	0.13	
目黒区 街区公園小計		17 か所(0)	4.98	4.75 0.23			17 か所	4.99	

大田区

番号	名称	位置	計画決定面積(ha)		計画決定告示		当該都市計画に係る 都市公園等		摘要
				供 用 未供用	当初	最終	名称等	面積(ha)	
大田 2・2・1◇	いりあらい 入新井	大田区大森北一丁目地内	0.30	0.30 0	昭 32.12.21 建 1689		[都]入新井 (区)	0.30	無償供用 昭24.5.10
大田 2・2・2◇	いりあらいにし 入新井西	大田区大森北四丁目地内	0.20	0.20 0	昭 32.12.21 建 1689		[都]入新井西 (区)	0.26	復区整 昭26.12.17
大田 2・2・3◇	かすがばし 春日橋	大田区大森北五丁目地内	0.08	0.08 0	昭 32.12.21 建 1689		[都]入三西 (区)	0.10	昭31.2.16
大田 2・2・4◇	おおもりさんや 大森山谷	大田区大森中一丁目地内	0.13	0.13 0	昭 32.12.21 建 1689		[都]大森山谷 (区)	0.13	無償借用地 昭18.8.4
大田 2・2・5	ひがしかまた 東蒲田	大田区東蒲田一丁目地内	0.20	0.20 0	昭 32.12.21 建 1689	平 20.9.12 区 527	[都]東蒲田 (区)	0.20	
大田 2・2・6◇	つるわたり 鶴渡	大田区大森西六丁目地内	0.33	0.33 0	昭 32.12.21 建 1689		[都]鶴渡 (区)	0.33	防小 昭15.6.22
大田 2・2・7◇	しんしやく 新宿	大田区南蒲田三丁目地内	0.16	0 0.16	昭 32.12.21 建 1689				昭18.8.4
大田 2・2・8◇	うめやしき 梅屋敷	大田区蒲田三丁目地内	0.22	0.22 0	昭 32.12.21 建 1689		[都]聖蹟蒲田梅屋敷 (区)	0.44	寄付
大田 2・2・9◇	とくもち 徳持	大田区池上八丁目地内	0.28	0.28 0	昭 32.12.21 建 1689	昭 45.1.20 都 46	[都]徳持 (区)	0.28	戦復 昭21.9.4
大田 2・2・10◇	ほんかまた 本蒲田	大田区蒲田五丁目地内	0.21	0.21 0	昭 33.3.31 建 990		[都]本蒲田 (区)	0.20	復区整 実測誤差 -0.01ha
大田 2・2・11◇	なかかまた 仲蒲田	大田区蒲田四丁目地内	0.33	0.33 0	昭 33.3.31 建 990		[都]仲蒲田 (区)	0.33	復区整
大田 2・2・12	いしかわ 石川	大田区石川町二丁目地内	0.19	0.11 0.08	昭 34.12.4 建 2332	令 7.2.18 区 50	[都]石川(区) [都]石川町二丁目第二児童 (区)	0.11 0.06	区整(組合)
							計	0.17	
大田 2・2・13◇	まごめにし 馬込西	大田区西馬込二丁目地内	0.53	0.53 0	昭 36.12.25 建 2888		[都]馬込西 (区)	0.56	
大田 2・2・14◇	にしろくごう 西六郷	大田区西六郷一丁目地内	0.55	0.55 0	昭 39.10.23 建 3050		[都]西六郷 (区)	0.57	交換
大田 2・2・15◇	ほんに 本二	大田区蒲田本町二丁目地 内	0.03	0.03 0	昭 42.3.25 建 833		[都]本二児童 (区)	0.03	
大田 2・2・16◇	ちゅうおうさんちようめ 中央三丁目	大田区中央三丁目地内	0.04	0.04 0	昭 42.3.25 建 833		[都]観音通り児童 (区)	0.05	
大田 2・2・17◇	かまたごちようめ 蒲田五丁目	大田区西蒲田七丁目 及び蒲田五丁目各地内	0.06	0.06 0	昭 42.3.25 建 833		[都]蒲田交差 (区)	0.07	
大田 2・2・18◇	はねだろくちようめ 羽田六丁目	大田区羽田五丁目地内	0.06	0.06 0	昭 42.3.25 建 833		[都]羽田五丁目児童 (区)	0.07	
大田 2・2・19◇	はぎなかしんちようめ 萩中三丁目	大田区萩中三丁目地内	0.09	0.09 0	昭 42.3.25 建 833		[都]萩中三丁目児童 (区)	0.08	実測誤差-0.01ha
大田 2・2・20◇	おおもりひがしさんちようめ 大森東三丁目	大田区大森東三丁目地内	0.03	0.03 0	昭 42.3.25 建 833		[都]大森東三丁目児童 (区)	0.04	
大田 2・2・21	みなみかまたに ちようめ 南蒲田二丁目	大田区南蒲田二丁目地内	0.08	0.08 0	昭 42.3.25 建 833	平 24.11.21 区 797	[都]南蒲田二丁目児童 (区)	0.08	

番号	名称	位置	計画決定面積(ha)		計画決定告示		当該都市計画に係る 都市公園等		摘要
				供 用	当初	最終	名称等	面積(ha)	
				未供用					
大田 2・2・22◇	おおもりみなみ にちようめ 大森南二丁目	大田区大森南二丁目地内	0.05	0.05 0	昭 42.3.25 建 833		[都]末広橋児童 (区)	0.04	実測誤差-0.01ha
大田 2・2・23◇	みなみまごめ ごちようめ 南馬込五丁目	大田区南馬込五丁目地内	0.03	0.03 0	昭 42.6.28 建 1861		[都]こうま児童 (区)	0.03	
大田 2・2・24◇	みなみまごめ いっちようめ 南馬込一丁目	大田区南馬込一丁目地内	0.04	0.04 0	昭 42.6.28 建 1861		[都]しんめい児童 (区)	0.05	
大田 2・2・25◇	なかまごめさんちようめ 中馬込三丁目	大田区中馬込三丁目地内	0.03	0.03 0	昭 43.3.5 建 263		[都]宮ノ下児童 (区)	0.08	
大田 2・2・26	にし かまたろくちようめ 西蒲田六丁目	大田区西蒲田六丁目地内	0.05	0.05 0	昭 43.3.5 建 263	平 14.3.6 区 84	[都]蓮沼ジュニア児童 (区)	0.05	
大田 2・2・27◇	きたまごめにちようめ 北馬込二丁目	大田区北馬込二丁目地内	0.03	0.03 0	昭 43.3.30 建 698		[都]馬込三本松児童 (区)	0.04	
大田 2・2・28◇	みねまちにちようめ 嶺町二丁目	大田区鶴の木二丁目地内	0.03	0.03 0	昭 43.3.30 建 698		[都]あおぞら児童 (区)	0.03	
大田 2・2・29◇	おおもりにしよんちようめ 大森西四丁目	大田区大森西四丁目地内	0.04	0.04 0	昭 43.9.28 建 2869		[都]西富士見児童 (区)	0.04	
大田 2・2・30◇	なかまごめにちようめ 中馬込二丁目	大田区中馬込二丁目地内	0.03	0.03 0	昭 43.12.28 建 3956		[都]中馬込児童 (区)	0.03	
大田 2・2・31◇	いけがみよんちようめ 池上四丁目	大田区池上四丁目地内	0.04	0.04 0	昭 43.12.28 建 3956		[都]池上門前児童 (区)	0.04	
大田 2・2・32◇	でんえんちようふ 田園調布 にちようめ 二丁目	大田区田園調布本町地内	0.04	0.04 0	昭 44.1.27 建 131		[都]東久児童 (区)	0.05	
大田 2・2・33◇	ちゅうおうろくちようめ 中央六丁目	大田区中央六丁目地内	0.03	0.03 0	昭 44.1.27 建 131		[都]市野倉北児童 (区)	0.03	
大田 2・3・34◇	きふねぼり 貴船堀	大田区大森東三・四・五丁目各地内	1.13	1.09 0.04	昭 44.5.20 建 2686	令 4.12.5 区 966	[都]貴船堀(区) [都]貴船児童(区) [条]貴船堀緑地(区) 計	0.37 0.04 0.77 1.18	大田区公共物管理条例
大田 2・2・35	みなみろくごうにちようめ 南六郷二丁目	大田区南六郷二丁目地内	0.04	0.04 0	昭 45.12.22 都 1343		[都]南二なかよし児童 (区)	0.04	
大田 2・2・36	く はらごちようめ 久が原五丁目	大田区久が原五丁目地内	0.03	0.03 0	昭 46.3.29 都 320		[都]久が原東児童 (区)	0.03	
大田 2・2・37	おおもりみなみ いっちようめ 大森南一丁目	大田区大森南一丁目地内	0.33	0.33 0	昭 42.3.25 建 833	平 17.1.18 区 13	[都]大森南一丁目 (区)	0.33	
大田 2・2・38◇	こいけ 小池	大田区上池台三丁目地内	0.03	0.03 0	昭 45.1.20 都 46		[都]上池台三丁目 (区)	0.23	
大田 2・3・39	みやこぼり 都堀	大田区大森東一丁目 及び大森本町二丁目各地内	1.28	1.20 0.08	昭 45.1.20 都 46	昭 56.3.14 都 219	[都]都堀 (区)	1.20	公有水面埋立
大田 2・2・40◇	しんかまた 新蒲田	大田区新蒲田一丁目地内	0.19	0.19 0	昭 45.1.20 都 46		[都]新蒲田 (区)	0.19	
大田 2・2・41	たいしほし 大師橋	大田区本羽田三丁目地内	0.06	0.06 0	平 元.7.7 区 192		[都]大師橋児童 (区)	0.06	
大田 2・3・42◇	せんぞくこいけ 洗足小池	大田区上池台一丁目地内	1.19	1.19 0	昭 36.12.25 建 2888		[都]小池 (区)	1.12	実測誤差-0.07ha

番号	名称	位置	計画決定面積(ha)		計画決定告示		当該都市計画に係る 都市公園等		摘要
				供 用 未供用	当初	最終	名称等	面積(ha)	
大田 2・2・43◇	みなみまごめ よんちょうめ 南馬込四丁目	大田区南馬込四丁目地内	0.03	0.03 0	昭 45.1.20 都 46		[都]臼田坂児童 (区)	0.03	
大田 2・2・44	おおもりひがしにちょうめ 大森東二丁目	大田区大森東二丁目地内	0.07	0.07 0	昭 47.7.1 都 757		[都]鷺之森児童 (区)	0.09	
大田 2・2・45	かまたほんちょう 蒲田本町 いっちょうめ 一丁目	大田区蒲田本町一丁目地内	0.14	0.14 0	昭 53.9.25 区 331		[都]蒲田本町一丁目 (区)	0.42	
大田 2・2・46	にしにかまた 西蒲田	大田区西蒲田八丁目地内	0.41	0.41 0	平 4.3.4 区 71		[都]西蒲田 (区)	0.41	
大田 2・2・47	にしみねまち 西嶺町	大田区西嶺町地内	0.20	0.20 0	平 4.3.4 区 71		[都]西嶺高砂 (区)	0.20	
大田 2・2・48	おおもりみなみ 大森南	大田区大森南二丁目地内	0.24	0.24 0	平 5.1.21 区 19		[都]桜梅 (区)	0.24	
大田 2・2・49	いけがみごちょうめ 池上五丁目	大田区池上五丁目地内	0.10	0.10 0	平 5.1.21 区 19		[都]女塚なかよし (区)	0.17	
大田 2・2・50	ちどりにちょうめ 千鳥二丁目	大田区千鳥二丁目地内	0.12	0.12 0	平 5.1.21 区 19		[都]つきやま (区)	0.12	
大田 2・2・51	おおもりみなみさんちょうめ 大森南三丁目	大田区大森南三丁目地内	0.12	0.12 0	平 5.1.21 区 19		[都]大四前くすのき (区)	0.12	
大田 2・2・52	いけがみろくちょうめ 池上六丁目	大田区池上六丁目地内	0.10	0.10 0	平 5.1.21 区 19		[都]徳持ポニー (区)	0.10	
大田 2・2・53	きたまごめいっちょうめ 北馬込一丁目	大田区北馬込一丁目地内	0.22	0.22 0	平 19.11.1 区 568		[都]北馬込わくわく (区)	0.22	
大田 2・2・54	こげい 古径	大田区南馬込一丁目地内	0.14	0.14 0.00	令 5.12.25 区 1045		[都]古径 (区)	0.14	
大田 2・2・55	ちゅうおざちょうめ 中央五丁目	大田区中央五丁目地内	0.26	0.22 0.04	令 5.12.25 区 1045		[都]中央五丁目 (区)	0.22	
大田 2・2・56	かにくぼ	大田区北嶺町地内	0.27	0.25 0.02	令 5.12.25 区 1045		[都]かにくぼ (区)	0.25	
大田 2・2・57	ひげやま 日下山	大田区南雪谷三丁目地内	0.11	0.11 0.00	令 5.12.25 区 1045		[都]日下山 (区)	0.11	
大田 2・2・58	さんぼんまつ 三本松	大田区上池台三丁目地内	0.15	0.00 0.15	令 7.2.18 区 70		[都]三本松児童 (区)	0.15	
大田 2・2・59	でんえんちようふわかたけ 田園調布若竹	大田区田園調布二丁目地内	0.07	0.00 0.07	令 7.2.18 区 70		[都]若竹児童 (区)	0.07	
大田区 街区公園小計		59 か所(0)	11.57	10.93 0.64			58 か所	12.24	

世田谷区

番号	名称	位置	計画決定面積(ha)		計画決定告示		当該都市計画に係る 都市公園等		摘要
				供 用 未供用	当初	最終	名称等	面積(ha)	
世田谷 2・2・1◇	しもだいた 下代田	世田谷区代沢 三・四丁目各地内	0.46	0.18 0.28	昭 32.12.21 建 1689		[都]代沢せせらぎ (区)	0.18	昭18.8.4
世田谷 2・2・2◇	せたがやまるやま 世田谷丸山	世田谷区三軒茶屋 二丁目地内	0.30	0.28 0.02	昭 32.12.21 建 1689		[都]世田谷丸山 (区)	0.28	区整(組合) 昭30.6.1
世田谷 2・2・3	さんげんちゃや 三軒茶屋 にちょうめ 二丁目	世田谷区三軒茶屋 二丁目地内	0.06	0.06 0	昭 46.11.9 都 1233		[都]三軒茶屋 (区)	0.06	区整(組合) 昭30.6.1
世田谷 2・2・4◇	こまつなぎ 駒繫	世田谷区下馬四丁目地内	0.22	0.22 0	昭 32.12.21 建 1689		[都]駒繫 (区)	0.22	区整(組合) 昭30.6.1
世田谷 2・2・5◇	ね かみ 子の神	世田谷区下馬四丁目地内	0.19	0.19 0	昭 32.12.21 建 1689		[都]子の神 (区)	0.19	区整(組合) 昭18.2.17
世田谷 2・2・6◇	しもうま 下馬	世田谷区下馬六丁目地内	0.15	0.15 0	昭 32.12.21 建 1689		[都]下馬 (区)	0.15	区整(組合) 昭30.6.1
世田谷 2・2・7◇	のざわ 野沢	世田谷区野沢三丁目地内	0.28	0.28 0	昭 32.12.21 建 1689		[都]野沢 (区)	0.28	区整(組合) 昭30.6.1
世田谷 2・2・8◇	なんばら 南原	世田谷区野沢三丁目地内	0.20	0.20 0	昭 32.12.21 建 1689		[都]南原 (区)	0.20	区整 昭18.2.17
世田谷 2・2・9◇	つる がくほ 鶴ヶ久保	世田谷区野沢二丁目地内	0.28	0.28 0	昭 32.12.21 建 1689		[都]鶴ヶ久保 (区)	0.28	区整(組合) 昭30.6.1
世田谷 2・2・10◇	かみうまひがし 上馬東	世田谷区上馬二丁目地内	0.08	0.08 0	昭 32.12.21 建 1689		[都]上馬東 (区)	0.09	区整(組合) 昭30.6.1
世田谷 2・2・11◇	こいずみ 小泉	世田谷区駒沢二丁目地内	0.53	0.53 0	昭 32.12.21 建 1689		[都]小泉 (区)	0.53	区整(組合) 昭16.6.16
世田谷 2・2・12◇	こまどめ 駒留	世田谷区上馬五丁目地内	0.19	0.17 0.02	昭 32.12.21 建 1689		[都]駒留 (区)	0.17	区整(組合) 昭30.6.1
世田谷 2・2・13◇	みしま 三島	世田谷区深沢五丁目地内	0.31	0.31 0	昭 32.12.21 建 1689		[都]三島 (区)	0.31	区整(組合) 昭30.6.1
世田谷 2・2・14◇	あかまつ 赤松	世田谷区赤堤四丁目地内	0.69	0.69 0	昭 32.12.21 建 1689		[都]赤松 (区)	0.69	区整(組合) 昭30.6.1
世田谷 2・2・15◇	やました 山下	世田谷区宮坂二丁目地内	0.15	0.15 0	昭 32.12.21 建 1689		[都]山下 (区)	0.16	区整(組合) 昭30.4.12
世田谷 2・2・16◇	やましたにし 山下西	世田谷区宮坂三丁目地内	0.11	0.11 0	昭 32.12.21 建 1689		[都]山下西 (区)	0.11	区整 昭30.4.12
世田谷 2・2・17◇	せたがやじょうし 世田谷城趾	世田谷区豪徳寺二丁目地 内	0.35	0.35 0	昭 32.12.21 建 1689		[都]世田谷城趾 (区)	0.38	昭31.4.13
世田谷 2・2・18◇	からすやま 烏山	世田谷区北烏山一丁目地 内	0.25	0.25 0	昭 32.12.21 建 1689		[都]烏山 (区)	0.26	区整 昭30.6.1
世田谷 2・2・19◇	せたがやしんまち 世田谷新町	世田谷区桜新町二丁目地 内	0.16	0.16 0	昭 32.12.21 建 1689		[都]世田谷新町 (区)	0.16	寄付
世田谷 2・2・20◇	たまがわなかまち 玉川中町	世田谷区中町五丁目地内	0.21	0.19 0.02	昭 32.12.21 建 1689		[都]玉川中町 (区)	0.19	公園地交換
世田谷 2・2・21◇	みなみだい 南台	世田谷区経堂五丁目地内	0.13	0.08 0.05	昭 33.3.31 建 990		[都]南台 (区)	0.08	区整(組合)

番号	名称	位置	計画決定面積(ha)		計画決定告示		当該都市計画に係る 都市公園等		摘要
				供 用 未供用	当初	最終	名称等	面積(ha)	
世田谷 2・2・22	いしぼとけ 石仏	世田谷区経堂三丁目地内	0.19	0.19 0	昭 32.12.21 建 1689	平 5.2.1 区 13	[都]石仏 (区)	0.20	
世田谷 2・2・23◇	ようが 用賀	世田谷区上用賀六丁目地内	0.05	0.05 0	昭 33.3.31 建 990		[都]用賀 (区)	0.05	公園地交換
世田谷 2・2・24◇	ふかさわ 深沢	世田谷区深沢三丁目地内	0.20	0.20 0	昭 34.12.4 建 2332		[都]深沢 (区)	0.20	公園地交換
世田谷 2・2・25◇	ながしまお流のき 長島大榎	世田谷区経堂五丁目地内	0.07	0.07 0	昭 34.12.4 建 2332		[都]長島大榎 (区)	0.07	区整(組合)
世田谷 2・2・26◇	みなみ 南	世田谷区経堂五丁目地内	0.11	0.11 0	昭 34.12.4 建 2332		[都]南 (区)	0.11	区整(組合)
世田谷 2・2・27◇	きょうれし 経橋	世田谷区経堂一丁目地内	0.09	0.09 0	昭 34.12.4 建 2332		[都]経堂大橋 (区)	0.09	区整(組合)
世田谷 2・2・28◇	せたがやべんてん 世田谷弁天	世田谷区桜丘五丁目地内	0.16	0.16 0	昭 36.8.8 建 1687		[都]弁天 (区)	0.20	区整(組合)
世田谷 2・2・29◇	にしはら 西原	世田谷区桜丘五丁目地内	0.09	0.09 0	昭 36.8.8 建 1687		[都]西原 (区)	0.12	区整(組合)
世田谷 2・2・30◇	ふじみ 富士見	世田谷区砧四丁目地内	0.14	0.14 0	昭 36.8.8 建 1687		[都]富士見 (区)	0.16	区整(組合)
世田谷 2・2・31◇	やまの 山野	世田谷区砧六丁目地内	0.09	0.09 0	昭 36.8.8 建 1687		[都]山野 (区)	0.09	区整(組合)
世田谷 2・2・32◇	かさもり 笠森	世田谷区千歳台一丁目地内	0.35	0.35 0	昭 36.8.8 建 1687		[都]笠森 (区)	0.44	
世田谷 2・2・33	からすやまきた 烏山北	世田谷区北烏山三丁目地内	0.13	0.11 0.02	昭 39.10.23 建 3050	昭 49.3.11 都 261	[都]松葉山 (区)	0.11	交換
世田谷 2・2・34◇	まつばら 松原	世田谷区松原五丁目地内	0.10	0.10 0	昭 42.6.28 建 1861		[都]松原 (区)	0.10	
世田谷 2・2・35	まつば 松葉	世田谷区北烏山二丁目地内	0.30	0 0.30	昭 45.8.7 都 847				
世田谷 2・2・36◇	しんまちにちようめ 新町二丁目	世田谷区新町二丁目地内	0.10	0.10 0	昭 45.1.20 都 46		[都]新町南 (区)	0.29	
世田谷 2・2・37◇	そしがや 祖師ヶ谷 にちようめ 二丁目	世田谷区祖師ヶ谷六丁目地内	0.15	0.15 0	昭 45.1.20 都 46		[都]塚戸 (区)	0.12	実測誤差-0.03ha
世田谷 2・2・38◇	きぬたまち 砧町	世田谷区砧三丁目地内	0.15	0.15 0	昭 45.1.20 都 46		[都]砧町 (区)	0.15	
世田谷 2・2・39	かみうまにちようめ 上馬二丁目	世田谷区上馬二丁目地内	0.09	0.09 0	昭 46.11.9 都 1230		[都]上馬北 (区)	0.09	
世田谷 2・2・40	かみうまいちちようめ 上馬一丁目	世田谷区上馬一丁目地内	0.06	0.06 0	昭 47.11.16 都 1271		[都]上馬 (区)	0.08	
世田谷 2・2・41	ふかさわにし 深沢西	世田谷区深沢八丁目地内	0.12	0.12 0	昭 47.11.16 都 1271		[都]深沢西 (区)	0.12	
世田谷 2・2・42	そしがや 祖師ヶ谷 さんちようめ 三丁目	世田谷区祖師ヶ谷三丁目地内	0.20	0 0.20	昭 48.11.13 都 1162				開発許可に伴う公開緑地0.20ha
世田谷 2・2・43	かみのげにちようめ 上野毛二丁目	世田谷区上野毛二丁目地内	0.92	0.92 0	昭 49.3.11 都 261	平 12.6.26 区 313	[都]上野毛自然 (区)	0.92	

番号	名称	位置	計画決定面積(ha)		計画決定告示		当該都市計画に係る 都市公園等		摘要
				供 用 未供用	当初	最終	名称等	面積(ha)	
世田谷 2・2・44	ようがにちようめ 用賀二丁目	世田谷区用賀二丁目地内	0.10	0.10 0	昭 49.11.14 都 1173		[都]用賀二丁目 (区)	0.13	
世田谷 2・2・45	欠番								近隣公園3・3・121 下馬中央に変更
世田谷 2・2・46	きたざわ 北沢	世田谷区北沢三丁目地内	0.24	0.24 0	昭 60.11.7 区 169	平 13.11.30 区 631	[都]北沢 (区)	0.24	
世田谷 2・2・47	きゆうでんにし 給田西	世田谷区給田四丁目地内	0.30	0.29 0.01	昭 61.1.13 区 7		[都]給田西 (区)	0.29	
世田谷 2・2・48	きたからすやま きんちようめ 北烏山三丁目	世田谷区北烏山三丁目地内	0.29	0.29 0	昭 62.11.20 区 191		[都]北烏山三丁目 (区)	0.29	
世田谷 2・2・49	かみそしがや 上祖師谷 いっちようめ 一丁目	世田谷区上祖師谷 一丁目地内	0.12	0.12 0	昭 62.12.25 区 223		[都]上祖師谷一丁目 (区)	0.12	
世田谷 2・2・50	きぼうがおきた 希望丘北	世田谷区千歳台四丁目地内	0.19	0.19 0	平 3.1.11 区 3		[都]希望丘北 (区)	0.19	区整(組合)
世田谷 2・2・51	めぐりさわ 廻沢	世田谷区千歳台四丁目地内	0.13	0.13 0	平 3.1.11 区 3		[都]廻沢 (区)	0.13	区整(組合)
世田谷 2・2・52	きぼうがおかなか 希望丘中	世田谷区千歳台四丁目地内	0.32	0.32 0	平 3.1.11 区 3		[都]希望丘中 (区)	0.32	区整(組合)
世田谷 2・2・53	きぼうがおかきねん 希望丘記念	世田谷区千歳台四丁目地内	0.37	0.37 0	平 3.1.11 区 3		[都]希望丘記念 (区)	0.37	区整(組合)
世田谷 2・2・54	きぼうがおかみなみ 希望丘南	世田谷区千歳台三丁目地内	0.25	0.25 0	平 3.1.11 区 3		[都]希望丘南 (区)	0.25	区整(組合)
世田谷 2・2・55	きぼうがおかひがし 希望丘東	世田谷区八幡山一丁目地内	0.13	0.13 0	平 4.1.18 区 8		[都]希望丘東 (区)	0.13	区整(組合)
世田谷 2・2・56	よしね 葭根	世田谷区船橋六丁目地内	0.33	0.33 0	平 4.1.18 区 8		[都]葭根 (区)	0.33	区整(組合)
世田谷 2・2・57	たなおし 田直	世田谷区大蔵五丁目地内	0.20	0.20 0	平 4.1.18 区 8		[都]田直 (区)	0.26	区整(組合)
世田谷 2・2・58	どうがやと 堂ヶ谷戸	世田谷区鎌田三丁目地内	0.17	0.17 0	平 6.4.12 区 102		[都]堂ヶ谷戸 (区)	0.17	区整(組合)
世田谷 2・2・59	まえこうち 前耕地	世田谷区岡本二丁目 及び鎌田三丁目各地内	0.15	0.15 0	平 6.4.12 区 102		[都]鎌田前耕地 (区)	0.15	区整(組合)
世田谷 2・2・60	やがわ 谷川	世田谷区鎌田三丁目地内	0.13	0.13 0	平 6.4.12 区 102	平 15.12.25 区 789	[都]谷川 (区)	0.13	区整(組合)
世田谷 2・2・61	いしいど 石井戸	世田谷区大蔵五丁目地内	0.05	0.05 0	平 7.3.31 区 89		[都]石井戸 (区)	0.05	区整(組合)
世田谷 2・2・62	おっこしきねん おっこし記念	世田谷区大蔵六丁目地内	0.06	0.06 0	平 7.3.31 区 89		[都]おっこし記念 (区)	0.06	区整(組合)
世田谷 2・2・63	さくらじようすしきんちようめ 桜上水三丁目	世田谷区桜上水三丁目地内	0.18	0.18 0	平 7.8.25 区 245		[都]桜上水のびのび (区)	0.18	
世田谷 2・2・64	からすやま 烏山つつじ	世田谷区北烏山六丁目地内	0.10	0.10 0	平 11.2.17 区 49		[都]烏山つつじ (区)	0.10	
世田谷 2・2・65	きぬたごちようめみなみ 砦五丁目南	世田谷区砦五丁目地内	0.10	0.10 0	平 12.11.17 区 541		[都]砦大根 (区)	0.10	区整(組合)

番号	名称	位置	計画決定面積(ha)		計画決定告示		当該都市計画に係る 都市公園等		摘要
				供 用 未供用	当初	最終	名称等	面積(ha)	
世田谷 2・2・66	きた み 喜多見 いっちょうめひがし 一丁目東	世田谷区喜多見一丁目地 内	0.33	0.25 0.08	平 12.11.17 区 542		[条]喜多見1-4遊び場 (区)	0.25	区整(組合)
世田谷 2・2・67	うなねにちようめ 宇奈根二丁目	世田谷区宇奈根二丁目地 内	0.36	0.36 0	平 13.11.30 区 632		[都]宇奈根龍王 (区)	0.36	区整(組合)
世田谷 2・2・68	みやのほら 宮之原	世田谷区喜多見四丁目地 内	0.12	0.12 0	平 14.11.29 区 583		[都]みやつぱら (区)	0.12	区整(組合)
世田谷 2・2・69	だいでうきたきねん 大道北記念	世田谷区上祖師谷 六丁目地内	0.16	0.16 0	平 15.12.25 区 790		[都]大道北記念 (区)	0.16	区整(組合)
世田谷 2・2・70	だいでうきた 大道北 さんじゅうさんし 三十三志	世田谷区上祖師谷 六丁目地内	0.15	0.15 0	平 15.12.25 区 791		[都]大道北三十三志 (区)	0.15	区整(組合)
世田谷 2・2・71	だいでうきた 大道北どんぐり	世田谷区上祖師谷 六丁目地内	0.04	0.04 0	平 15.12.25 区 792		[都]大道北どんぐり (区)	0.04	区整(組合)
世田谷 2・2・72	うなね 宇奈根 とうぶきねん 東部記念	世田谷区宇奈根一丁目地 内	0.14	0.14 0	平 16.4.26 区 349		[都]宇奈根東部記念 (区)	0.14	区整(組合)
世田谷 2・2・73	うなねいっちょうめ 宇奈根一丁目	世田谷区宇奈根一丁目地 内	0.06	0.06 0	平 16.4.26 区 350		[都]宇奈根 一丁目 (区)	0.06	区整(組合)
世田谷 2・2・74	うなねさんかく 宇奈根三角	世田谷区宇奈根一丁目地 内	0.04	0.04 0	平 16.4.26 区 351		[都]宇奈根三角 (区)	0.04	区整(組合)
世田谷 2・2・75	きたからすやま 北烏山えのき	世田谷区北烏山九丁目地 内	0.06	0.06 0	平 28.12.2 区 904		[都]北烏山えのき (区)	0.06	
世田谷区 街区公園小計		74 か所(0)	14.53	13.53 1.00			72 か所	14.05	

渋谷区

番号	名称	位置	計画決定面積(ha)		計画決定告示		当該都市計画に係る 都市公園等		摘要
				供 用 未供用	当初	最終	名称等	面積(ha)	
渋谷 2・2・1◇	じんぐうどおり 神宮通	渋谷区神宮前六丁目地内	0.19	0.19 0	昭 32.12.21 建 1689		[都]神宮通 (区)	0.31	復区整 昭28.4.14
渋谷 2・2・2	みたけ 美竹	渋谷区渋谷一丁目地内	0.29	0.29 0	昭 32.12.21 建 1689	令 5.1.27 区 9	[都]美竹 (区)	0.01	復区整 昭24.5.10
渋谷 2・2・3◇	えびすやました 恵比寿山下	渋谷区恵比寿一丁目地内	0.17	0.17 0	昭 32.12.21 建 1689		[都]恵比寿東 (区)	0.27	復区整 昭24.5.10
渋谷 2・2・4◇	さるがく 猿楽	渋谷区猿楽町地内	0.10	0.10 0	昭 32.12.21 建 1689		[都]猿楽古代 (区)	0.11	
渋谷 2・2・5◇	むこうやまがし 向山東	渋谷区恵比寿南一丁目地内	0.20	0.20 0	昭 32.12.21 建 1689		[都]恵比寿南一 (区)	0.20	復区整 昭29.10.8
渋谷 2・2・6◇	むこうやま 向山	渋谷区恵比寿南二丁目地内	0.19	0.19 0	昭 32.12.21 建 1689		[都]恵比寿南二 (区)	0.19	復区整 昭26.12.17
渋谷 2・2・7◇	とみがや 富ヶ谷	渋谷区富ヶ谷二丁目地内	0.07	0.07 0	昭 32.12.21 建 1689	昭 36.3.29 建 765	[都]富ヶ谷 (区)	0.07	区整(個人) 昭30.6.1
渋谷 2・2・8◇	なべしましょうとう 鍋島松濤	渋谷区松濤二丁目地内	0.50	0.50 0	昭 32.12.21 建 1689		[都]鍋島松濤 (区)	0.50	寄付
渋谷 2・2・9	さきづか 笹塚	渋谷区笹塚三丁目地内	0.15	0.15 0	昭 32.12.21 建 1689	昭 45.8.7 都 847	[都]笹塚 (区)	0.15	昭18.8.4
渋谷 2・2・10◇	ながやど 長谷戸	渋谷区恵比寿西一丁目地内	0.42	0.42 0	昭 34.8.27 建 1585		[都]恵比寿 (区)	0.42	復区整
渋谷 2・2・11◇	はたがやしんどう 幡ヶ谷新道	渋谷区幡ヶ谷三丁目地内	0.12	0.11 0.01	昭 35.12.9 建 2596		[都]幡ヶ谷新道 (区)	0.11	
渋谷 2・2・12	はたがやだいいち 幡ヶ谷第一	渋谷区幡ヶ谷一丁目地内	0.10	0.10 0	昭 36.12.25 建 2888	昭 53.9.20 区 41	[都]幡ヶ谷第一 (区)	0.10	
渋谷 2・2・13◇	はたがやだいに 幡ヶ谷第二	渋谷区幡ヶ谷三丁目地内	0.11	0.11 0	昭 36.12.25 建 2888		[都]幡ヶ谷第二 (区)	0.11	
渋谷 2・2・14◇	よよぎにしはら 代々木西原	渋谷区西原一丁目地内	0.33	0.33 0	昭 39.10.23 建 3050		[都]代々木西原 (区)	0.33	交換
渋谷 2・2・15◇	じんぐうまえ 神宮前	渋谷区神宮前二丁目地内	0.05	0.05 0	昭 43.9.28 建 2869		[都]神宮前 (区)	0.05	国有地無償 借用
渋谷 2・3・16◇	欠番								特殊公園8・3・32 宮 下公園へ種別等変更 平29.4.26 区119
渋谷 2・2・17	にしはらいつちようめ 西原一丁目	渋谷区西原一丁目地内	0.10	0.10 0	昭 53.9.20 区 41		[都]西原一丁目 (区)	0.34	民有地無償 借用
渋谷区 街区公園小計		16 か所(0)	3.09	3.08 0.01			16 か所	3.27	

中野区

番号	名称	位置	計画決定面積(ha)		計画決定告示		当該都市計画に係る 都市公園等		摘要
				供 用 未供用	当初	最終	名称等	面積(ha)	
中野 2・2・1◇	よどばし 淀橋	中野区本町一丁目地内	0.12	0 0.12	昭 32.12.21 建 1689	昭 43.3.23 建 419			戦復緑 昭21.4.25
中野 2・2・2◇	なかのさかえちよう 中野栄町	中野区弥生町四丁目地内	0.30	0.30 0	昭 32.12.21 建 1689		[都]栄町 (区)	0.29	昭18.8.4 実測誤差 -0.01ha
中野 2・2・3◇	なかのしろやま 中野城山	中野区中野一丁目地内	0.34	0.34 0	昭 32.12.21 建 1689		[都]城山 (区)	0.33	防小 昭15.6.22実測誤差 -0.01ha
中野 2・2・4◇	なかのすぎやま 中野杉山	中野区本町六丁目地内	0.14	0.14 0	昭 32.12.21 建 1689		[都]杉山 (区)	0.14	昭18.5.10寄付
中野 2・2・5	せんこうまえ 千光前	中野区中野二丁目地内	0.53	0.53 0	昭 32.12.21 建 1689	平 元.10.26 区 57	[都]紅葉山 (区)	0.55	
中野 2・2・6◇	かみたちだ 上高田	中野区上高田一丁目地内	0.33	0 0.33	昭 32.12.21 建 1689				国有地 昭18.2.17
中野 2・2・7◇	ぬまぶくろ 沼袋	中野区沼袋一丁目地内	0.16	0.16 0	昭 34.8.27 建 1585		[都]沼袋 (区)	0.19	復区整
中野 2・2・8	ほんまちにちようめ 本町二丁目	中野区本町二丁目地内	0.71	0.71 0	昭 60.3.4 区 22	平 30.1.24 区 8	[都]本二東郷やすらぎ (区)	0.71	
中野 2・2・9◇	えはら 江原	中野区江原一丁目地内	0.68	0.68 0	昭 32.12.21 建 1689		[都]江原 (区)	0.68	区整(組合) 昭30.6.1
中野 2・2・10◇	かみたかだいに 上高田第二	中野区上高田四丁目地内	0.49	0 0.49	昭 39.10.23 建 3050				交換
中野 2・2・11◇	わかみや 若宮	中野区若宮三丁目地内	0.10	0.10 0	昭 41.8.24 建 2876		[都]若宮 (区)	0.08	実測誤差-0.02ha
中野 2・2・12	やまと 大和	中野区大和町二丁目地内	0.32	0.32 0	昭 41.11.10 建 3715	昭 52.10.24 区 31	[都]大和 (区)	0.32	
中野 2・2・13	あさひがおか 朝日ヶ丘	中野区本町二丁目地内	0.07	0.07 0	昭 43.3.23 建 419	昭 60.3.4 区 21	[都]朝日ヶ丘 (区)	0.07	
中野 2・2・14◇	おいわけ 追分	中野区中央四丁目地内	0.07	0.07 0	昭 44.5.20 建 2686		[都]追分 (区)	0.07	
中野 2・2・15	むさしだい 武蔵台	中野区上鷺宮五丁目地内	0.10	0.10 0	昭 45.8.7 都 847		[都]武蔵台 (区)	0.11	実測誤差0.01ha
中野 2・3・16◇	あらいやくし 新井薬師	中野区新井四・五丁目地内	1.26	1.26 0	昭 32.12.21 建 1689		[都]新井薬師 (区)	1.00	区整昭18.8.4 実測誤差 -0.26ha
中野 2・2・17	きたなか 北中	中野区上鷺宮五丁目地内	0.22	0.22 0	昭 46.11.9 都 1230	昭 47.7.1 都 757	[都]北中野 (区)	0.22	
中野 2・2・18	にしぬまぶくろ 西沼袋	中野区沼袋三丁目地内	0.33	0.33 0	昭 46.11.9 都 1230		[都]沼袋西 (区)	0.33	
中野 2・2・19	かわぞえ 川添	中野区東中野一丁目地内	0.09	0.09 0	昭 47.11.16 都1271		[都]川添 (区)	0.09	
中野 2・2・20	れんげ	中野区弥生町五丁目地内	0.07	0.07 0	昭 53.9.21 区 64		[都]れんげ (区)	0.09	
中野 2・2・21	けいめい 啓明	中野区大和町一丁目地内	0.10	0.10 0	昭 48.3.3 都 244		[都]啓明 (区)	0.12	

番号	名称	位置	計画決定面積(ha)		計画決定告示		当該都市計画に係る 都市公園等		摘要
				供 用 未供用	当初	最終	名称等	面積(ha)	
中野 2・2・22	にしやまと 西大和	中野区大和四丁目地内	0.10	0.10 0	昭 48.3.3 都 244		[都]西大和 (区)	0.10	
中野 2・2・23	やよい 弥生	中野区弥生町五丁目地内	0.12	0.12 0	昭 49.8.3 都 817		[都]弥生 (区)	0.13	
中野 2・2・24	やと 谷戸	中野区中野一丁目地内	0.34	0.34 0	昭 51.6.28 区 15		[都]谷戸運動 (区)	0.34	
中野 2・2・25	ほんちよう 本町	中野区本町六丁目地内	0.06	0.06 0	昭 51.6.28 区 15		[都]本六 (区)	0.06	
中野 2・2・26	かせい かせい	中野区若宮三丁目地内	0.06	0.06 0	昭 51.6.28 区 15		[都]かせい (区)	0.06	
中野 2・2・27	のがたよんちようめ 野方四丁目	中野区野方四丁目地内	0.13	0.13 0	昭 51.12.16 区 37		[都]東山 (区)	0.16	
中野 2・2・28	みやまえ 宮前	中野区中央二丁目地内	0.15	0.15 0	昭 52.10.24 区 31		[都]宮前 (区)	0.15	
中野 2・2・29	まるやまにちようめ 丸山二丁目	中野区丸山二丁目地内	0.29	0.29 0	昭 52.12.10 区 34		[都]丸山 (区)	0.29	
中野 2・2・30	かみたかだよんちようめ 上高田四丁目	中野区上高田四丁目地内	0.13	0.13 0	昭 54.3.26 区 32	平 元.10.26 区 57	[都]上高田台 (区)	0.29	
中野 2・2・31	なかのろくちようめ 中野六丁目	中野区中野六丁目地内	0.04	0.04 0	昭 54.10.31 区 85		[都]文園西 (区)	0.04	
中野 2・2・32	欠番								近隣公園 3・3・109 中野中央に変更
中野 2・2・33	のがただいさん 野方第三	中野区野方一丁目地内	0.09	0.09 0	昭 56.6.19 区 38		[都]早稲田通り (区)	0.09	
中野 2・2・34	かみたかだにちようめ 上高田二丁目	中野区上高田二丁目地内	0.24	0.24 0	昭 58.8.9 区 72		[都]上高田二丁目 (区)	0.30	
中野 2・2・35	しらさぎ 白鷺	中野区白鷺三丁目地内	0.39	0.39 0	昭 58.11.17 区 99	令 7.2.7 区 11	[都]鷺宮運動広場 (区)	0.49	
中野 2・2・36	みなみだいさんちようめ 南台三丁目	中野区南台三丁目地内	0.09	0.09 0	昭 59.6.27 区 45		[都]南台三丁目 (区)	0.10	実測誤差0.01ha
中野 2・2・37	わかみやさんちようめ 若宮三丁目	中野区若宮三丁目地内	0.14	0.14 0	平 元.10.26 区 57	平 3.1.31 区 7	[都]かしの木 (区)	0.14	
中野 2・2・38	かみたかだごちようめ 上高田五丁目	中野区上高田五丁目地内	0.27	0.00 0.27	令 6.8.20 区 90				
中野区 街区公園小計		37 か所(0)	9.17	7.96 1.21			33 か所	8.13	

杉並区

番号	名称	位置	計画決定面積(ha)		計画決定告示		当該都市計画に係る 都市公園等		摘要
				供 用	当初	最終	名称等	面積(ha)	
				未供用					
杉並 2・2・1	ほりうち堀の内	杉並区梅里一丁目地内	0.56	0.56 0	昭 32.12.21 建 1689	昭 48.3.3 都 244	[都]梅里 (区)	0.56	内務80 昭18.2.17
杉並 2・2・2◇	にしえいふく西永福	杉並区永福三丁目地内	0.25	0.25 0	昭 32.12.21 建 1689		[都]西永福 (区)	0.25	区整(組合)
杉並 2・2・3◇	おぎくぼ荻窪	杉並区荻窪二丁目地内	0.13	0.13 0	昭 32.12.21 建 1689		[都]荻窪 (区)	0.14	寄付 昭30.6.1
杉並 2・2・4◇	こうえんじひがし高円寺東	杉並区高円寺南五丁目地内	0.33	0.27 0.06	昭 40.6.18 建 1548		[都]高円寺東 (区)	0.27	
杉並 2・2・5◇	こうえんじ高円寺	杉並区高円寺南二丁目地内	0.31	0 0.31	昭 32.12.21 建 1689				防小 昭15.6.22
杉並 2・2・6◇	ほうなん方南	杉並区方南二丁目地内	0.28	0.27 0.01	昭 34.12.4 建 2332		[都]方南 (区)	0.27	区整(組合)
杉並 2・2・7◇	わだ和田	杉並区和田二丁目地内	0.27	0.27 0	昭 34.12.4 建 2332	昭 35.12.9 建 2596	[都]和田 (区)	0.27	
杉並 2・2・8◇	こうえんじきた高円寺北	杉並区高円寺北三丁目地内	0.15	0.15 0	昭 35.12.9 建 2596	昭 36.8.8 建 1687	[都]高円寺北 (区)	0.18	
杉並 2・2・9	さんや三谷	杉並区上井草三丁目地内	0.28	0.28 0	昭 42.8.23 建 2580	平 25.5.2 区 526	[都]三谷 (区)	0.28	
杉並 2・2・10◇	おおみやまえ大宮前	杉並区宮前三丁目地内	0.40	0.38 0.02	昭 43.3.5 建 263		[都]大宮前 (区)	0.38	
杉並 2・2・11◇	ももい桃井	杉並区桃井一丁目地内	0.13	0.13 0	昭 43.3.30 建 698		[都]桃井 (区)	0.13	
杉並 2・2・12◇	こうえんじみなみ高円寺南	杉並区高円寺南三丁目地内	0.08	0.08 0	昭 43.9.28 建 2869		[都]高円寺南 (区)	0.08	
杉並 2・2・13◇	いおぎ井荻	杉並区西荻北四丁目地内	0.14	0.14 0	昭 43.9.28 建 2869		[都]井荻 (区)	0.39	
杉並 2・2・14◇	やがしら矢頭	杉並区井草四丁目地内	0.11	0.11 0	昭 43.12.28 建 3956		[都]矢頭 (区)	0.12	
杉並 2・2・15◇	みやしも宮下	杉並区宮前二丁目地内	0.06	0.06 0	昭 43.12.28 建 3956		[都]宮下 (区)	0.13	
杉並 2・2・16◇	あさがやちゆうおう阿佐谷中央	杉並区阿佐谷北一丁目地内	0.23	0.23 0	昭 45.1.20 都 46		[都]阿佐谷中央 (区)	0.23	
杉並 2・2・17◇	あさがやみなみ阿佐谷南	杉並区阿佐谷南三丁目地内	0.12	0.12 0	昭 45.1.20 都 46		[都]阿佐谷南 (区)	0.12	
杉並 2・2・18◇	ひがしはら東原	杉並区下井草一丁目地内	0.07	0.07 0	昭 45.1.20 都 46		[都]東原 (区)	0.07	
杉並 2・2・19◇	はちなり八成	杉並区井草二丁目地内	0.06	0.06 0	昭 45.1.20 都 46		[都]八成 (区)	0.06	
杉並 2・2・20◇	まつのき松ノ木	杉並区松ノ木二丁目地内	0.07	0.07 0	昭 45.1.20 都 46		[都]松ノ木 (区)	0.07	
杉並 2・2・21	はまだやま浜田山	杉並区浜田山三丁目地内	0.07	0.07 0	昭 45.12.22 都 1343		[都]浜田山東 (区)	0.07	

番号	名称	位置	計画決定面積(ha)		計画決定告示		当該都市計画に係る 都市公園等		摘要
				供 用 未供用	当初	最終	名称等	面積(ha)	
杉並 2・2・22	みやまえ 宮前	杉並区宮前五丁目地内	0.04	0.04 0	昭 45.12.22 都 1343		[都]西宮 (区)	0.05	
杉並 2・2・23	わだきた 和田北	杉並区和田三丁目地内	0.10	0.10 0	昭 46.3.29 都 320		[都]和田北 (区)	0.10	
杉並 2・2・24	なりむね 成宗	杉並区成田西一丁目地内	0.92	0.92 0	昭 46.3.29 都 320		[都]杉並児童交通 (区)	0.92	
杉並 2・2・25	はまだやまにし 浜田山西	杉並区浜田山二丁目地内	0.46	0.46 0	昭 46.3.29 都 320		[都]浜田山 (区)	0.46	
杉並 2・2・26	きたうら 北裏	杉並区高井戸東四丁目地内	0.09	0.09 0	昭 46.11.9 都 1233		[都]高井戸東 (区)	0.09	
杉並 2・2・27	えいふく 永福	杉並区永福四丁目地内	0.06	0.06 0	昭 46.11.9 都 1233		[都]永福北 (区)	0.06	
杉並 2・2・28	あまめだいに 天沼第二	杉並区天沼一丁目地内	0.07	0.06 0.01	昭 47.3.4 都 237		[都]天沼東 (区)	0.06	
杉並 2・2・29	ふじみがおかきた 富士見丘北	杉並区久我山五丁目地内	0.22	0.22 0	昭 47.3.4 都 237	令 3.8.2 区 357	[都]富士見丘北 (区)	0.22	
杉並 2・2・30	しもたかいどにし 下高井戸西	杉並区下高井戸五丁目地内	0.25	0.25 0	昭 47.3.4 都 237		[都]下高井戸西 (区)	0.25	
杉並 2・2・31	いぐさ 井草	杉並区井草二丁目地内	0.29	0.28 0.01	昭 47.7.1 都 757		[都]井草 (区)	0.28	
杉並 2・2・32	たかいどにし 高井戸西	杉並区高井戸西三丁目地内	0.30	0.30 0	昭 47.7.1 都 757	昭 47.12.23 都 1428	[都]高井戸西 (区)	0.30	
杉並 2・2・33	あさがや 阿佐谷	杉並区阿佐谷南一丁目地内	0.19	0.18 0.01	昭 47.11.16 都 1271		[都]阿佐谷東 (区)	0.18	
杉並 2・2・34	たかいどひがし 高井戸東	杉並区高井戸東二丁目地内	0.12	0.11 0.01	昭 48.3.3 都 244	平 19.10.29 区 705	[都]つくだ (区)	0.11	
杉並 2・2・35	ほんあまめまみなみ 本天沼南	杉並区本天沼二丁目地内	0.12	0.12 0	昭 48.3.3 都 244	平 26.6.5 区 526	[都]本天沼南 (区)	0.12	
杉並 2・2・36	おおみや 大宮	杉並区大宮二丁目地内	0.16	0.16 0	昭 51.12.24 区 495		[都]大宮児童 (区)	0.16	
杉並 2・2・37	なりただいに 成田第二	杉並区成田西一丁目地内	0.21	0.21 0	昭 51.12.24 区 495		[都]成田かっぱ (区)	0.24	
杉並 2・2・38	うめさとちゅうおう 梅里中央	杉並区梅里二丁目地内	0.63	0.63 0	昭 57.11.8 区 245		[都]梅里中央 (区)	0.63	
杉並 2・2・39	みやまえだいに 宮前第二	杉並区宮前二丁目地内	0.37	0.37 0	平 4.12.28 区 516		[都]宮前 (区)	0.37	
杉並 2・2・40	あまめま 天沼	杉並区天沼三丁目地内	0.53	0.53 0	平 16.9.1 区 619		[都]天沼弁天池 (区)	0.53	
杉並 2・2・41	いちょういなり 銀杏稲荷	杉並区下井草二丁目地内	0.16	0.16 0	平 18.1.26 区 71		[都]銀杏稲荷 (区)	0.16	
杉並 2・2・42	いまがわ 今川	杉並区今川四丁目地内	0.13	0.13 0	平 19.10.29 区 704		[都]新町鳥居先 (区)	0.13	
杉並 2・2・43	こうえんじきただいに 高円寺北第二	杉並区高円寺北一丁目地内	0.36	0.36 0	平 20.6.10 区 393	平 21.4.7 区 254	[都]高円寺北一みどり (区)	0.36	

番号	名称	位置	計画決定面積(ha)		計画決定告示		当該都市計画に係る 都市公園等		摘要
				供 用 未供用	当初	最終	名称等	面積(ha)	
杉並 2・2・44	あさがやきた 阿佐谷北	杉並区阿佐谷北五丁目地 内	0.08	0.08 0	平 21.9.10 区 643		[都]Aさんの庭 (区)	0.08	
杉並 2・2・45	にしおぎきた 西荻北けやき	杉並区西荻北四丁目地内	0.09	0.09 0	平 21.9.10 区 644		[都]坂の上のけやき (区)	0.09	
杉並 2・2・46	わだいちっようめ 和田一丁目	杉並区和田一丁目地内	0.21	0.21 0	平 22.11.18 区 777		[都]和田さくらの坂 (区)	0.21	
杉並 2・2・47	なりたひがしちようめ 成田東五丁目	杉並区成田東五丁目地内	0.12	0.12 0	平 28.3.25 区 840		[都]成宗 (区)	0.12	
杉並 2・2・48	しもたかいど 下高井戸 よんちようめ 四丁目	杉並区下高井戸四丁目地 内	0.11	0.11 0	平 30.4.10 区 54		[都]下高井戸なごみ (区)	0.11	
杉並 2・2・49	しもいくささんちようめ 下井草三丁目	杉並区下井草三丁目地内	0.11	0.11 0	令 元.8.26 区 424		[都]下井草どかん (区)	0.11	
杉並 2・2・50	うえ だい 上ノ台	杉並区下井草二丁目地内	0.06	0.06 0	令 2.8.7 区 339		[都]上ノ台 (区)	0.06	
杉並 2・2・51	しみず にちようめ 清水二丁目	杉並区清水二丁目地内	0.06	0.06 0	令 2.6.3 区 173		[都]清水いづみ (区)	0.06	
杉並 2・2・52	しょうあん にちようめ 松庵二丁目	杉並区松庵二丁目地内	0.32	0.32 0	令 2.8.7 区 340		[都]松庵梅林 (区)	0.32	
杉並 2・2・53	すぎなみだいはいしょうがっ 杉並第八小学 ごうあとち 校跡地	杉並区高円寺南二丁目地 内	0.47	0 0.47	令 3.5.11 区 97				
杉並 2・2・54	しもたかいどよんちよ 下高井戸四丁 うめだいに 目第二	杉並区下高井戸四丁目地 内	0.07	0.07 0	令 5.11.21 区 495		[都]下高井戸みんなの (区)	0.07	
杉並区 街区公園小計		54 か所(0)	11.58	10.67 0.91			52 か所	11.08	

豊島区

番号	名称	位置	計画決定面積(ha)		計画決定告示		当該都市計画に係る 都市公園等		摘要
				供 用 未供用	当初	最終	名称等	面積(ha)	
豊島 2・2・1◇	ぞうし や 雑司が谷	豊島区南池袋二丁目地内	0.78	0.78 0	昭 32.12.21 建 1689		[都]南池袋 (区)	0.78	防小 昭15.6.22 復区整
豊島 2・2・2◇	めじろ 目白	豊島区西池袋二丁目地内	0.30	0.30 0	昭 32.12.21 建 1689		[都]上り屋敷 (区)	0.30	昭18.8.4
豊島 2・2・3◇	しいなまち 椎名町	豊島区南長崎一丁目地内	0.51	0.51 0	昭 32.12.21 建 1689		[都]椎名町 (区)	0.51	昭18.8.4
豊島 2・2・4◇	ひがしいけぶくろ 東池袋	豊島区東池袋三丁目地内	0.32	0.32 0	昭 32.12.21 建 1689		[都]東池袋 (区)	0.32	復区整 昭24.5.10
豊島 2・2・5◇	なかしいけぶくろ 中池袋	豊島区東池袋一丁目地内	0.18	0.18 0	昭 32.12.21 建 1689		[都]中池袋 (区)	0.18	昭24.5.10
豊島 2・2・6	欠番								8・2・23池袋駅前に種 別変更(特殊) 平10.1.21 区5
豊島 2・3・7◇	みなみいけぶくろ 南池袋	豊島区西池袋三丁目地内	1.06	1.06 0	昭 32.12.21 建 1689		[都]西池袋 (区)	0.87	復区整 昭21.9.4 実測誤差-0.19ha
豊島 2・2・8◇	ちはや 千早	豊島区千早一丁目地内	0.58	0.55 0.03	昭 32.12.21 建 1689		[都]千早フラワー (区)	0.55	防小昭15.6.22 一部未供用
豊島 2・2・9◇	にししいなまち 西椎名町	豊島区南長崎六丁目地内	0.85	0.82 0.03	昭 32.12.21 建 1689		[都]南長崎はらっぱ (区)	0.57	実測誤差-0.28ha 一部未供用
豊島 2・2・10◇	みやなか 宮仲	豊島区上池袋一丁目地内	0.08	0.08 0	昭 32.12.21 建 1689		[都]宮仲 (区)	0.08	
豊島 2・2・11◇	ひ でちよう 日の出町	豊島区東池袋三丁目地内	0.16	0.16 0	昭 32.12.21 建 1689		[都]日出町 (区)	0.16	復区整
豊島 2・2・12◇	せんかわじようすい 千川上水	豊島区西巣鴨二丁目地内	0.10	0.10 0	昭 32.12.21 建 1689		[都]千川上水 (区)	0.10	寄付
豊島 2・2・13◇	いけぶくろ 池袋	豊島区池袋本町一丁目地 内	0.73	0.68 0.05	昭 32.12.21 建 1689	平 26.1.7 区 3	[都]池袋本町 (区)	0.68	0.07ha 平26.2.6 昭18.2.17 一部未供用
豊島 2・2・14◇	にしすがもだいに 西巣鴨第二	豊島区東池袋三丁目地内	0.60	0.60 0	昭 41.1.24 建 66	昭 41.10.27 建 3589	[都]東池袋中央 (区)	0.60	巣鴨拘置所跡地利 用の一部
豊島 2・2・15◇	きたいけぶくろ 北池袋	豊島区池袋三丁目地内	0.09	0.09 0	昭 43.9.28 建 2869		[都]御嶽北 (区)	0.09	
豊島 2・2・16	かみいけぶくろだいさん 上池袋第三	豊島区上池袋二丁目地内	0.50	0.50 0	平 4.3.4 区 24		[都]上池袋さくら (区)	0.50	
豊島 2・2・17	いけぶくろだいに 池袋第二	豊島区池袋三丁目地内	0.10	0.10 0	昭 60.3.11 区 16		[都]池袋第二 (区)	0.11	実測誤差0.01ha
豊島 2・2・18	ぞうし やだいに 雑司が谷第二	豊島区雑司が谷二丁目地 内	0.87	0.87 0	昭 60.3.11 区 16	平 29.3.31 区 115	[都]雑司が谷 (区)	0.87	
豊島 2・2・19	ちはやちようだいに 千早町第二	豊島区千早一丁目地内	0.12	0.12 0	昭 60.10.30 区 79		[都]千早第二 (区)	0.12	
豊島 2・2・20	ちはやちようだいさん 千早町第三	豊島区千早二丁目地内	0.23	0.23 0	昭 60.10.30 区 79		[都]千早 (区)	0.23	
豊島 2・2・21	みなみいけぶくろだいに 南池袋第二	豊島区南池袋四丁目地内	0.09	0.09 0	昭 61.3.5 区 20		[都]南池袋第二 (区)	0.09	

番号	名称	位置	計画決定面積(ha)		計画決定告示		当該都市計画に係る 都市公園等		摘要
				供 用	当初	最終	名称等	面積(ha)	
				未供用					
豊島 2・2・22	たかだだいさん 高田第三	豊島区高田三丁目地内	0.10	0.10 0	昭 61.11.18 区 110		[都]高田第三 (区)	0.10	
豊島 2・2・23	みなみながさき 南長崎	豊島区南長崎三丁目地内	0.10	0.10 0	昭 62.3.31 区 34	平 3.8.3 区 89	[都]南長崎 (区)	0.11	実測誤差0.01ha
豊島 2・2・24	かみいけぶくろだいに 上池袋第二	豊島区上池袋一丁目地内	0.09	0.09 0	昭 63.12.28 区 153		[都]上池袋中央 (区)	0.15	
豊島 2・2・25	ながさき 長崎	豊島区長崎三丁目地内	0.36	0.36 0	平 8.2.15 区 26		[都]長崎 (区)	0.46	
豊島区 街区公園小計		24 か所(0)	8.90	8.79 0.11			24 か所	8.53	

北区

番号	名称	位置	計画決定面積(ha)		計画決定告示		当該都市計画に係る 都市公園等		摘要
				供 用 未供用	当初	最終	名称等	面積(ha)	
北 2・2・1	みなみやばた 南谷端	北区滝野川七丁目地内	0.69	0.69 0	昭 32.12.21 建 1689	昭 46.11.9 都 1230	[都]南谷端 (区)	0.71	復区整 昭24.5.10 実測誤差0.02ha
北 2・2・2	やばた 谷端	北区滝野川七丁目地内	0.32	0.32 0	昭 32.12.21 建 1689	平 7.1.18 区 249	[都]北谷端 (区)	0.32	防小 昭15.6.22
北 2・2・3	たばただいいち 田端第一	北区田端三丁目地内	0.17	0.17 0	昭 32.12.21 建 1689	平 7.1.18 区 249	[都]田端 (区)	0.17	区整公園(公共)
北 2・2・4	たばただいに 田端第二	北区田端二丁目地内	0.03	0 0.03	昭 32.12.21 建 1689	平 5.1.18 区 8			区整公園(公共)
北 2・2・5◇	たばただいさん 田端第三	北区田端一丁目地内	0.08	0 0.08	昭 32.12.21 建 1689				区整公園予定地 (公共)
北 2・2・6◇	たばただいやん 田端第四	北区田端一丁目地内	0.25	0 0.25	昭 32.12.21 建 1689				区整公園予定地 (公共) 与楽寺0.25ha
北 2・2・7◇	たばただい 田端台	北区田端六丁目地内	0.66	0 0.66	昭 32.12.21 建 1689				区整公園予定地 (公共) 戦復緑
北 2・2・8◇	にしなかざと 西中里	北区中里二丁目地内	0.21	0.21 0	昭 32.12.21 建 1689		[都]西中里 (区)	0.21	復区整 昭26.3.19
北 2・2・9◇	にしやと 西谷戸	北区西ヶ原四丁目地内	0.22	0.22 0	昭 32.12.21 建 1689		[都]西ヶ原 (区)	0.22	昭18.2.17
北 2・2・10	たばたしんまち 田端新町	北区田端新町一丁目地内	0.16	0.16 0	昭 32.12.21 建 1689	昭 47.7.1 都 757	[都]田端新町 (区)	0.17	昭18.2.17 実測誤差 0.01ha
北 2・2・11◇	きたたばた 北田端	北区東田端二丁目地内	0.18	0.18 0	昭 32.12.21 建 1689	昭 38.10.30 建 2746	[都]東田端 (区)	0.19	復区整 昭26.3.19
北 2・2・12◇	ひがしなかざと 東中里	北区中里一丁目地内	0.17	0.17 0	昭 32.12.21 建 1689	昭 34.3.31 建 768	[都]東中里 (区)	0.16	復区整 実測誤差 -0.01ha
北 2・2・13	ほりふね 堀船	北区堀船二丁目地内	0.28	0.28 0	昭 32.12.21 建 1689	昭 50.12.10 区 139	[都]堀船 (区)	0.30	昭18.2.17
北 2・2・14	欠番								東王子(廃止) 0.07ha 平8.7.8 区161
北 2・2・15◇	おうじえきまえ 王子駅前	北区王子一丁目地内	0.18	0.18 0	昭 32.12.21 建 1689		[都]王子駅前 (区)	0.18	昭29.10.8
北 2・2・16◇	おうじやなぎだ 王子柳田	北区王子一丁目地内	0.22	0.22 0	昭 32.12.21 建 1689		[都]柳田 (区)	0.23	復区整 昭26.3.19 実測誤差0.01ha
北 2・2・17◇	おうじちよう 王子町	北区王子本町二丁目地内	0.17	0.17 0	昭 32.12.21 建 1689		[都]王子本町 (区)	0.17	復区整 昭24.5.10
北 2・2・18	かみや 神谷	北区神谷二丁目地内	0.40	0 0.40	昭 32.12.21 建 1689	平 31.1.31 区 63			
北 2・2・19	しもちよう 志茂町	北区志茂一丁目地内	0.27	0.26 0.01	昭 32.12.21 建 1689	昭 45.4.25 都 451	[都]志茂町 (区)	0.26	買収 昭31.12.7 実測誤差-0.01ha
北 2・2・20	しました 島下	北区赤羽西六丁目地内	0.34	0.34 0	昭 32.12.21 建 1689	平 7.1.18 区 249	[都]島下 (区)	0.34	区整(組合) 昭18.2.17
北 2・2・21◇	ふくら 袋	北区赤羽北二・三丁目 各地内	0.56	0.56 0	昭 32.12.21 建 1689		[都]袋町 (区)	0.72	区整(組合) 昭30.6.1

番号	名称	位置	計画決定面積(ha)		計画決定告示		当該都市計画に係る 都市公園等		摘要
				供 用	当初	最終	名称等	面積(ha)	
				未供用					
北 2・2・22◇	うきまばし 浮間橋	北区浮間一丁目地内	0.23	0.23 0	昭 32.12.21 建 1689		[都]浮間北 (区)	0.31	区整(組合)
北 2・2・23◇	としま 豊島	北区豊島二丁目 及び王子六丁目各地内	0.62	0.60 0.02	昭 33.3.31 建 990		[都]豊島 (区)	0.61	国有運河跡地 実測誤差 -0.01ha
北 2・2・24	いなつけ 稲付	北区赤羽西三丁目地内	0.79	0.79 0	昭 33.8.23 建 1323	平 27.1.9 区 15	[都]稲付 (区)	0.79	
北 2・2・25	みなみばし 南橋	北区中十条一丁目地内	0.05	0.05 0	平 12.1.14 区 13		[都]南橋 (区)	0.05	
北 2・2・26	うきまちようみなみ 浮間町南	北区浮間五丁目地内	0.34	0.34 0	昭 34.8.27 建 1585	平 7.1.18 区 249	[都]浮間つり堀 (区)	0.34	区整(組合)
北 2・2・27◇	かみやちようみなみ 神谷町南	北区神谷一丁目地内	0.08	0.08 0	昭 37.7.31 建 1818		[都]神谷南 (区)	0.08	
北 2・2・28◇	いなつけにしやま 稲付西山	北区西が丘三丁目地内	0.85	0.83 0.02	昭 42.6.28 建 1861		[都]稲付西山 (区)	0.83	国有地 実測誤差 -0.02ha
北 2・2・29	なかじゆうじょうにちようめ 中十条二丁目	北区中十条二丁目地内	0.07	0.07 0	昭 45.4.25 都 451		[都]中十条 (区)	0.07	
北 2・2・30	おうじさんちようめ 王子三丁目	北区王子三丁目地内	0.11	0.11 0	昭 45.4.25 都 451	平 24.12.5 区 557	[都]王子三丁目 (区)	0.10	実測誤差-0.01ha
北 2・2・31	おうじごちようめ 王子五丁目	北区王子五丁目地内	0.16	0.16 0	昭 45.8.7 都 847		[都]王子五丁目 (区)	0.19	実測誤差0.03ha
北 2・2・32	うきまさんちようめ 浮間三丁目	北区浮間三丁目地内	0.14	0 0.14	昭 46.7.9 都 741	平 29.1.30 区 55			
北 2・2・33	たばたしんまちにし 田端新町西	北区田端新町一丁目地内	0.10	0.10 0	昭 47.7.1 区 757	平 7.1.18 区 249	[都]田端新町南むつみ (区)	0.10	
北 2・2・34	ほりふねだいに 堀船第二	北区堀船二丁目地内	0.18	0.18 0	昭 50.12.10 区 139		[都]堀船第二 (区)	0.18	
北 2・2・35	ほりふねだいさん 堀船第三	北区堀船二丁目地内	0.12	0.12 0	昭 50.12.10 区 139		[都]堀船第三 (区)	0.12	
北 2・2・36	はくさんほり 白山堀	北区堀船三丁目地内	0.26	0.26 0	昭 50.12.10 区 139		[都]白山堀 (区)	0.26	
北 2・2・37	ばんばいせき 馬場遺跡	北区豊島八丁目地内	0.28	0.28 0	平 6.4.12 区 71		[都]豊島馬場遺跡 (区)	0.28	
北 2・2・38	あかばねさんちようめ 赤羽三丁目	北区赤羽三丁目地内	0.11	0.11 0	昭 50.12.10 区 139		[都]赤羽三丁目 (区)	0.16	
北 2・2・39◇	にっぽりだい 日暮里台	北区田端一丁目地内	0.34	0.34 0	昭 32.12.21 建 1689		[都]田端台 (区)	0.34	戦復緑 昭21.4.25
北 2・2・40	わらべばし 童橋	北区田端五丁目地内	0.11	0.11 0	平 5.1.18 区 8		[都]童橋 (区)	0.11	
北 2・2・41	あかばねだいのんちようめ 赤羽台四丁目	北区赤羽台四丁目、赤羽 北一丁目及び赤羽北二丁 目各地内	0.54	0.40 0.14	昭 21.9.4 戦復 132	平 27.1.9 区 16	[都]赤羽台四丁目 (区)	0.45	
北 2・2・42	たきのがわさんちようめ 滝野川三丁目	滝野川三丁目地内	0.51	0.51 0	平 28.8.30 区 489		[都]滝野川三丁目 (区)	0.51	
北区 街区公園小計		41 か所(0)	11.55	9.80 1.75			35 か所	10.23	

荒川区

番号	名称	位置	計画決定面積(ha)		計画決定告示		当該都市計画に係る 都市公園等		摘要
				供 用 未供用	当初	最終	名称等	面積(ha)	
荒川 2・2・1	欠番								日暮里台0.34ha 昭32.12.21 建 1689
荒川 2・2・2◇	にっぽり 日暮里	荒川区東日暮里三丁目地 内	0.36	0.36 0	昭 32.12.21 建 1689		[都]日暮里 (区)	0.36	防小 昭15.6.22
荒川 2・2・3◇	おぐはちまん 尾久八幡	荒川区西尾久三丁目地内	0.07	0.07 0	昭 32.12.21 建 1689		[都]尾久八幡 (区)	0.08	実測誤差0.01ha
荒川 2・2・4	欠番								下尾久0.55ha(廃 止) 平4.9.1 区98
荒川 2・2・5◇	くまのまえ 熊野前	荒川区東尾久八丁目地内	0.11	0.11 0	昭 32.12.21 建 1689		[都]熊野前 (区)	0.10	昭31.2.16 無償移管 実測誤差-0.01ha
荒川 2・2・6◇	おぐ 尾久	荒川区東尾久六丁目地内	0.14	0.14 0	昭 32.12.21 建 1689	令 元.6.3 区 221	[都]尾久小 (区)	0.14	昭31.2.16 無償移管
荒川 2・2・7◇	ずいこう 瑞光	荒川区南千住一丁目地内	0.10	0.10 0	昭 32.12.21 建 1689		[都]瑞光 (区)	0.10	昭31.2.16 無償移管疎開 跡地
荒川 2・2・8◇	みかわしま 三河島	荒川区荒川八丁目地内	0.25	0.25 0	昭 32.12.21 建 1689		[都]三河島 (区)	0.25	無償借用 下水道局汚水処理 場敷地
荒川 2・2・9◇	欠番								近隣公園3・3・128 号に種別等変更 令4.3.15 区74
荒川 2・2・10◇	欠番								近隣公園3・3・127 号に種別等変更 令3.4.15 区155
荒川 2・2・11	欠番								南千住1.09ha(廃 止) 昭58.3.31 都 356
荒川 2・2・12	にしにっぽり 西日暮里	荒川区西日暮里三丁目地 内	0.38	0.38 0	昭 47.7.1 都 757		[都]西日暮里 (区)	0.38	
荒川 2・2・13	あらかわはつちようめ 荒川八丁目	荒川区荒川八丁目地内	0.10	0.10 0	昭 59.6.25 区 66		[都]荒川八丁目 (区)	0.10	
荒川 2・2・14	にしにっぽり 西日暮里 ろくちようめ 六丁目	荒川区西日暮里六丁目地 内	0.09	0.09 0	昭 60.1.12 区 4		[都]西日暮里六丁目 (区)	0.10	実測誤差0.01ha
荒川 2・2・15	あらかわさんちようめ 荒川三丁目	荒川区荒川三丁目地内	0.11	0.10 0.01	昭 63.3.20 区 36		[都]荒川三丁目 (区)	0.10	
荒川 2・2・16	あらかわにちようめみなみ 荒川二丁目南	荒川区荒川二丁目地内	0.14	0.14 0	平 4.9.1 区 98		[都]荒川二丁目南 (区)	0.15	実測誤差0.01ha
荒川 2・2・17	にっぽりみなみ 日暮里南	荒川区東日暮里五丁目地 内	0.62	0.62 0	平 4.9.1 区 98		[都]日暮里南 (区)	0.62	
荒川 2・2・18	まちやごちようめきた 町屋五丁目北	荒川区町屋五丁目地内	0.14	0.14 0	平 4.9.1 区 98		[都]町屋五丁目北 (区)	0.14	
荒川 2・2・19	あいぞめ 藍染	荒川区町屋一丁目地内	0.25	0.25 0	平 26.12.25 区 333		[都]藍染 (区)	0.25	
荒川区 街区公園小計		14 か所(0)	2.86	2.85 0.01			14 か所	2.87	

板橋区

番号	名称	位置	計画決定面積(ha)		計画決定告示		当該都市計画に係る 都市公園等		摘要
				供 用	当初	最終	名称等	面積(ha)	
				未供用					
板橋 2・2・1◇	しもいたばしだいいち 下板橋第一	板橋区加賀一丁目地内	0.95	0.61 0.34	昭 32.12.21 建 1689		[都]加賀一丁目 (区)	0.61	戦復緑 水道局浄水池
板橋 2・2・2◇	いたや 板谷	板橋区板橋四丁目地内	0.55	0.55 0	昭 32.12.21 建 1689		[都]板谷 (区)	0.54	昭30.6.1 区整(個人) 実測誤差-0.01ha
板橋 2・2・3◇	いたばしおおよま 板橋大山	板橋区栄町地内	0.40	0.40 0	昭 32.12.21 建 1689		[都]板橋大山 (区)	0.69	昭23.12.28 復区整
板橋 2・2・4◇	いたばしえきまえ 板橋駅前	板橋区板橋一丁目地内	0.12	0.12 0	昭 32.12.21 建 1689		[都]板橋駅前 (区)	0.13	昭28.4.14 復区整
板橋 2・2・5◇	ときわだい 常盤台	板橋区常盤台一丁目地内	0.43	0.43 0	昭 32.12.21 建 1689	昭 45.1.20 都 46	[都]常盤台 (区)	0.43	昭30.6.1 区整(個人)
板橋 2・2・6◇	ときわだいきたち 常盤台北口	板橋区常盤台二丁目地内	0.08	0.08 0	昭 32.12.21 建 1689		[都]常盤台北口 (区)	0.08	区整(個人)
板橋 2・2・7◇	みずくぼ 水久保	板橋区常盤台三丁目地内	0.30	0.30 0	昭 32.12.21 建 1689		[都]水久保 (区)	0.20	昭30.6.1 区整(組合) 実測誤差-0.10ha
板橋 2・2・8	欠番								新常盤0.38ha(廃止) 昭61.1.21 区25
板橋 2・2・9◇	まえの 前野	板橋区前野町五丁目地内	0.67	0.67 0	昭 32.12.21 建 1689		[都]前野 (区)	0.73	昭30.6.1 区整(組合)
板橋 2・2・10◇	しむらだいに 志村第二	板橋区志村一丁目地内	0.20	0 0.20	昭 32.12.21 建 1689				昭30.6.1
板橋 2・2・11◇	しむらだいさん 志村第三	板橋区志村一丁目地内	0.45	0.45 0	昭 32.12.21 建 1689		[都]志村第三 (区)	0.45	昭30.6.1 区整(組合)
板橋 2・2・12◇	しむらしろやま 志村城山	板橋区志村二丁目地内	0.56	0.56 0	昭 32.12.21 建 1689		[都]志村城山 (区)	0.54	昭30.6.1 区整(組合) 実測誤差-0.02ha
板橋 2・2・13◇	しむら 志村	板橋区坂下一丁目地内	0.25	0.25 0	昭 32.12.21 建 1689		[都]志村 (区)	0.24	昭30.6.1 区整(組合) 実測誤差-0.01ha
板橋 2・2・14◇	しもあかつか 下赤塚	板橋区赤塚新町三丁目地内	0.22	0.22 0	昭 32.12.21 建 1689		[都]下赤塚 (区)	0.31	昭30.6.1 区整(組合)
板橋 2・2・15	なります 成増	板橋区成増三丁目地内	0.11	0.11 0	昭 32.12.21 建 1689	昭 61.8.12 区 256	[都]成増 (区)	0.11	昭30.6.1 寄付
板橋 2・2・16◇	とくしん 徳親	板橋区赤塚一丁目地内	0.07	0.07 0	昭 32.12.21 建 1689		[都]徳親 (区)	0.07	公園地交換
板橋 2・2・17◇	しむらばすねちよう 志村蓮根町	板橋区蓮根二丁目地内	0.06	0.06 0	昭 32.11.25 建 1483		[都]蓮根 (区)	0.06	公園地交換
板橋 2・2・18◇	しちけんや 七軒家	板橋区上板橋二丁目地内	0.47	0.47 0	昭 33.3.31 建 990	昭 34.3.31 建 768	[都]七軒家 (区)	0.48	区整(組合)
板橋 2・2・19◇	みどりがおかだいいち 緑ヶ丘第一	板橋区東新町一丁目地内	0.16	0.16 0	昭 33.8.23 建 1323		[都]緑ヶ丘第一 (区)	0.16	区整(組合)
板橋 2・2・20◇	みどりがおかだいに 緑ヶ丘第二	板橋区桜川二丁目地内	0.17	0.17 0	昭 33.8.23 建 1323		[都]緑ヶ丘第二 (区)	0.16	区整(組合) 実測誤差 -0.01ha
板橋 2・2・21◇	みどりがおかだいさん 緑ヶ丘第三	板橋区桜川三丁目地内	0.14	0.14 0	昭 33.8.23 建 1323		[都]緑ヶ丘第三 (区)	0.14	区整(組合)
板橋 2・2・22◇	かみいたふじ 上板富士	板橋区上板橋二丁目地内	0.18	0.18 0	昭 34.3.31 建 768		[都]上板富士 (区)	0.19	区整(組合)

番号	名称	位置	計画決定面積(ha)		計画決定告示		当該都市計画に係る 都市公園等		摘要
				供 用 未供用	当初	最終	名称等	面積(ha)	
板橋 2・2・23◇	くまのちよう 熊野町	板橋区熊野町地内	0.07	0.07 0	昭 35.12.9 建 2596		[都]熊野町 (区)	0.11	
板橋 2・2・24◇	むかいやしき 向屋敷	板橋区南常盤台一丁目地内	0.05	0.05 0	昭 35.12.9 建 2596		[都]向屋敷 (区)	0.05	
板橋 2・2・25◇	とくまるほんちよう 徳丸本町	板橋区徳丸四丁目地内	0.08	0.08 0	昭 35.12.9 建 2596		[都]徳丸本町 (区)	0.07	実測誤差-0.01ha
板橋 2・2・26◇	いたばしみやまえ 板橋宮前	板橋区赤塚四丁目地内	0.09	0.09 0	昭 36.8.8 建 1687		[都]宮前 (区)	0.10	区整(組合)
板橋 2・2・27◇	いしなり 石成	板橋区赤塚四丁目地内	0.11	0.11 0	昭 36.8.8 建 1687		[都]石成 (区)	0.13	区整(組合)
板橋 2・2・28◇	かみあかつか 上赤塚	板橋区赤塚三丁目地内	0.45	0.45 0	昭 36.8.8 建 1687		[都]上赤塚 (区)	0.45	区整(組合)
板橋 2・2・29◇	ふたつか 二塚	板橋区赤塚三丁目地内	0.09	0.09 0	昭 36.8.8 建 1687		[都]二塚 (区)	0.09	区整(組合)
板橋 2・2・30◇	なりますきただいに 成増北第二	板橋区成増五丁目地内	0.33	0.33 0	昭 37.7.31 建 1818		[都]成増北第二 (区)	0.36	一団地住宅 経営地内公園
板橋 2・2・31◇	なかだい 中台	板橋区中台三丁目地内	0.16	0.16 0	昭 41.8.24 建 2877		[都]中台 (区)	0.28	
板橋 2・2・32◇	とくまるちよう 徳丸町	板橋区徳丸五丁目地内	0.18	0.18 0	昭 42.1.6 建 1		[都]徳石 (区)	0.15	実測誤差-0.03ha
板橋 2・2・33◇	こもね 小茂根	板橋区小茂根一丁目地内	0.10	0.10 0	昭 42.8.23 建 2580		[都]小茂根 (区)	0.11	
板橋 2・2・34◇	とくまるだいに 徳丸第二	板橋区徳丸二丁目地内	0.10	0.10 0	昭 42.8.23 建 2580		[都]徳丸第二 (区)	0.12	
板橋 2・2・35◇	おおやぐちきたちよう 大谷口北町	板橋区大谷口北町地内	0.09	0.09 0	昭 45.1.20 都 46		[都]大谷口北町 (区)	0.09	
板橋 2・2・36◇	わかぎだいに 若木第二	板橋区若木二丁目地内	0.14	0.14 0	昭 45.1.20 都 46		[都]若木第二 (区)	0.14	
板橋 2・3・37◇	欠番								防小 昭13.8.26 近隣公園(3・3・131) へ種別等変更
板橋 2・3・38◇	みつぎ 見次	板橋区前野町四丁目地内	1.43	1.43 0	昭 32.12.21 建 1689		[都]見次 (区)	1.40	昭30.6.1 実測誤差 -0.03ha
板橋 2・3・39◇	しもいたばしだいに 下板橋第二	板橋区加賀二丁目地内	1.20	0.66 0.54	昭 32.12.21 建 1689		[都]加賀二丁目 (区)	0.66	戦復緑 昭21.4.25
板橋 2・2・40	みなみときわだい 南常盤台 にちようめ 二丁目	板橋区南常盤台二丁目地内	0.26	0.26 0	昭 57.1.12 区 6		[都]南ときわ台 (区)	0.26	買収及び無償借用
板橋 2・2・41	さかしたにちようめ 坂下二丁目	板橋区坂下二丁目地内	0.09	0.09 0	昭 58.1.17 区 11		[都]坂下二丁目 (区)	0.09	
板橋 2・2・42	かがにし 加賀西	板橋区加賀一丁目地内	0.30	0.30 0	昭 59.7.2 区 173		[都]加賀西 (区)	0.30	
板橋区 街区公園小計		40 か所(0)	11.86	10.78 1.08			39 か所	11.28	

練馬区

番号	名称	位置	計画決定面積(ha)		計画決定告示		当該都市計画に係る 都市公園等		摘要
				供 用 未供用	当初	最終	名称等	面積(ha)	
練馬 2・2・1◇	べんてん 弁天	練馬区豊玉北一丁目地内	0.60	0 0.60	昭 32.12.21 建 1689				昭18.8.4
練馬 2・2・2◇	とくでん 徳殿	練馬区豊玉南一丁目地内	0.63	0.63 0	昭 32.12.21 建 1689		[都]徳殿 (区)	0.63	昭30.6.1 区整(組合)
練馬 2・2・3◇	なかどおり 中通	練馬区豊玉北四丁目地内	0.20	0.20 0	昭 32.12.21 建 1689		[都]豊中 (区)	0.20	昭18.2.17
練馬 2・2・4◇	ふじいなり 富士稻荷	練馬区豊玉南三丁目地内	0.06	0.06 0	昭 32.12.21 建 1689		[都]富士稻荷 (区)	0.06	昭30.6.1 区整(組合)
練馬 2・2・5◇	とよたま 豊玉	練馬区豊玉北六丁目地内	0.20	0.20 0	昭 32.12.21 建 1689	昭 42.8.23 建 2580	[都]豊玉 (区)	0.22	昭26.3.19 区整(組合)
練馬 2・2・6◇	とよたまなか 豊玉中	練馬区豊玉中四丁目地内	0.28	0.28 0	昭 32.12.21 建 1689		[都]豊玉中 (区)	0.28	昭30.6.1 区整(組合)
練馬 2・2・7◇	なかむら 中村	練馬区中村北三丁目地内	0.16	0.16 0	昭 32.12.21 建 1689		[都]中村 (区)	0.17	昭30.6.1 区整(組合)
練馬 2・2・8◇	きたあらい 北新井	練馬区豊玉上一丁目地内	0.32	0.32 0	昭 32.12.21 建 1689		[都]北新井 (区)	0.32	昭30.6.1 区整(組合)
練馬 2・2・9	なかあらい 中新井	練馬区豊玉上二丁目地内	0.35	0.31 0.04	昭 32.12.21 建 1689	昭 51.9.28 区 163	[都]中新井 (区)	0.35	昭30.6.1 区整(組合)
練馬 2・2・10◇	かみねりま 上練馬	練馬区旭町二丁目地内	0.34	0.34 0	昭 32.12.21 建 1689		[都]上練馬 (区)	0.34	昭30.6.1 区整(組合)
練馬 2・2・11	ひがしおいずみ 東大泉	練馬区東大泉三丁目地内	0.30	0.10 0.20	昭 37.7.31建 建 1818	平 20.2.18 区 109	[都]東大泉 (区)	0.10	一団地住宅 経営地内公園
練馬 2・2・12◇	ふじみ 富士見	練馬区富士見台地内	0.06	0.06 0	昭 42.3.25 建 883		[都]富士見 (区)	0.06	
練馬 2・2・13◇	こうやま 向山	練馬区向山三丁目地内	0.35	0.35 0	昭 44.1.27 建 131		[都]向山 (区)	0.36	
練馬 2・2・14◇	さくらだい 桜台	練馬区桜台一丁目地内	0.04	0.04 0	昭 44.1.27 建 131		[遊]桜台 (区)	0.04	
練馬 2・2・15◇	たがら 田柄	練馬区田柄四丁目地内	0.25	0.25 0	昭 44.3.20 建 627		[都]田柄中央児童 (区)	0.25	
練馬 2・2・16◇	にしおいずみ 西大泉	練馬区西大泉三丁目地内	0.25	0.25 0	昭 44.3.20 建 627		[都]西大泉 (区)	0.25	
練馬 2・2・17◇	おいずみがくえん 大泉学園	練馬区大泉学園町地内	0.25	0.25 0	昭 44.3.20 建 627		[都]大泉学園 (区)	0.25	
練馬 2・2・18◇	ひばりが丘 ひばりが丘	練馬区氷川台四丁目地内	0.07	0.07 0	昭 33.3.31 建 990		[遊]ひばりヶ丘 (区)	0.07	
練馬 2・2・19◇	欠番								特殊公園8・2・31へ 種別等変更 H28.4.12 区202
練馬 2・2・20	こたげちよう 小竹町	練馬区小竹町一丁目地内	0.29	0.14 0.15	昭 45.1.20 都 46	令 4.11.15 区 519	[都]やくも (区)	0.14	
練馬 2・2・21	ひがしおいずみなみ 東大泉南	練馬区東大泉六丁目地内	0.05	0.05 0	昭 45.1.20 都 46	昭 45.12.22 都 1343	[遊]東大泉南 (区)	0.05	旧東大泉公園

番号	名称	位置	計画決定面積(ha)		計画決定告示		当該都市計画に係る 都市公園等		摘要
				供 用 未供用	当初	最終	名称等	面積(ha)	
練馬 2・2・22	せきまち 関町	練馬区関町北五丁目地内	0.05	0.05 0	昭 45.1.20 都 46	昭 45.12.22 都 1343	[遊]関町北 (区)	0.09	
練馬 2・2・23	かみしゃくじいだいに 上石神井第二	練馬区上石神井二丁目地内	0.21	0.21 0	昭 45.1.20 都 46	昭 47.7.1 都 757	[都]上石神井東 (区)	0.20	旧上石神井公園 実測誤差 -0.01ha
練馬 2・2・24	あさひちよういつちようめ 旭町一丁目	練馬区旭町一丁目地内	0.05	0.05 0	昭 45.12.22 都 1343		[遊]旭町 (区)	0.05	
練馬 2・2・25	たかまつにちようめ 高松二丁目	練馬区高松二丁目地内	0.05	0.05 0	昭 45.12.22 都 1343		[遊]高松二丁目 (区)	0.05	
練馬 2・2・26	みなみたなか 南田中	練馬区南田中二丁目地内	0.05	0 0.05	昭 45.12.22 都 1343				
練馬 2・2・27	ぬくい 貫井	練馬区貫井四丁目地内	0.45	0.45 0	昭 45.4.25 都 451	平 元.1.18 区 15	[都]貫井(区) [都]ガラクタ(区) 計	0.21 0.23 0.44	実測誤差-0.01ha
練馬 2・2・28	ねりま 練馬	練馬区練馬二丁目地内	0.05	0.05 0	昭 46.3.29 都 320		[遊]くりやま (区)	0.05	
練馬 2・2・29◇	きたまちさんちようめ 北町三丁目	練馬区北町三丁目地内	0.04	0.04 0	昭 45.1.20 都 46	昭 45.4.25 都 451	[遊]北町三丁目 (区)	0.04	
練馬 2・2・30◇	はやみやよんちようめ 早宮四丁目	練馬区早宮四丁目地内	0.04	0.04 0	昭 45.4.25 都 451		[遊]ゆりのき (区)	0.05	
練馬 2・2・31◇	きたおおいずみ 北大泉	練馬区大泉町五丁目地内	0.25	0.25 0	昭 45.1.20 都 46		[都]北大泉くれはし (区)	0.21	実測誤差-0.04ha
練馬 2・3・32◇	がくてん 学田	練馬区豊玉南三丁目地内	1.09	1.09 0	昭 32.12.21 建 1689		[都]学田 (区)	1.09	
練馬 2・2・33	せきまちだいに 関町第二	練馬区関町南二丁目地内	0.21	0.21 0	昭 46.11.9 都 1230		[都]たけした (区)	0.22	実測誤差0.01ha
練馬 2・2・34	きたまちはつちようめ 北町八丁目	練馬区北町八丁目地内	0.21	0.21 0	昭 47.3.4 都 237		[都]北西大松 (区)	0.21	
練馬 2・2・35	どしだだいいち 土支田第一	練馬区土支田三丁目地内	0.23	0.23 0	昭 47.3.4 都 237		[都]土支田 (区)	0.23	
練馬 2・2・36	さかえちようだいいち 栄町第一	練馬区栄町地内	0.03	0.03 0	昭 47.7.1 都 757		[遊]さくら (区)	0.03	
練馬 2・2・37	どしだだいに 土支田第二	練馬区土支田一丁目地内	0.07	0.07 0	昭 47.7.1 都 757	平 元.1.18 区 15	[遊]つつじ山 (区)	0.07	
練馬 2・2・38	しもしゃくじいだいいち 下石神井第一	練馬区下石神井三丁目地内	0.20	0.20 0	昭 47.7.1 都 757		[都]下石神井坂下 (区)	0.23	
練馬 2・2・39	へいわだいに 平和台第二	練馬区平和台四丁目地内	0.14	0.14 0	昭 56.1.9 区 29		[都]ふれあい (区)	0.14	
練馬 2・2・40	さくらだいいいさん 桜台第三	練馬区桜台三丁目地内	0.19	0.19 0	昭 53.12.27 区 225		[都]三丁目森 (区)	0.19	
練馬 2・2・41	なかむらだいに 中村第二	練馬区中村一丁目地内	0.04	0.04 0	昭 47.3.4 都 237	昭 47.11.16 都 1271	[遊]中村富士 (区)	0.04	
練馬 2・2・42	しもしゃくじいだいに 下石神井第二	練馬区下石神井四丁目地内	0.05	0.05 0	昭 47.11.16 都 1271		[遊]あざみ (区)	0.05	

番号	名称	位置	計画決定面積(ha)		計画決定告示		当該都市計画に係る 都市公園等		摘要
				供 用	当初	最終	名称等	面積(ha)	
				未供用					
練馬 2・2・43	はやみやにちようめ 早宮二丁目	練馬区早宮二丁目地内	0.24	0.24 0	昭 48.3.3 都 244		[都]早宮 (区)	0.23	実測誤差-0.01ha
練馬 2・2・44	かすがちようにちようめ 春日町二丁目	練馬区春日町二丁目地内	0.05	0.05 0	昭 48.3.3 都 244		[遊]はぎのき (区)	0.05	
練馬 2・2・45	きたおいずみだいに 北大泉第二	練馬区大泉町三丁目地内	0.08	0.08 0	昭 48.6.9 都 678		[遊]北大泉第二 (区)	0.07	実測誤差-0.01ha
練馬 2・2・46	みなみたなかだいに 南田中第二	練馬区南田中五丁目地内	0.25	0.17 0.08	昭 48.6.9 都 678		[都]南田中 (区)	0.22	
練馬 2・2・47	にしおいずみこうつう 西大泉交通	練馬区南大泉六丁目地内	0.82	0.82 0	昭 48.11.13 都 1162		[都]大泉交通 (区)	0.81	実測誤差-0.01ha
練馬 2・2・48	おいずみがくえんだいに 大泉学園第二	練馬区大泉学園町 六丁目地内	0.05	0.05 0	昭 49.3.11 都 261		[遊]学園 (区)	0.05	
練馬 2・2・49	ふじみだい 富士見台 よんちようめ 四丁目	練馬区富士見台四丁目地 内	0.17	0.17 0	昭 48.11.13 都 1162		[都]富士見台 (区)	0.16	実測誤差-0.01ha
練馬 2・2・50	かすがちようよんちようめ 春日町四丁目	練馬区春日町四丁目地内	0.20	0.20 0	昭 48.12.27 都 1369		[都]けやき児童 (区)	0.19	実測誤差-0.01ha
練馬 2・2・51	欠番								近隣公園3・3・117 関町南一丁目公園 へ種別等変更 H24.11.22 区801
練馬 2・2・52	かみしゃくじい 上石神井 いちちようめ 一丁目	練馬区関町東一丁目地内	0.05	0.05 0	昭 50.2.19 都 196		[遊]日の出 (区)	0.05	
練馬 2・2・53	しゃくじいだい 石神井台 にちようめ 二丁目	練馬区石神井台二丁目地 内	0.25	0.25 0	昭 50.2.19 都 196	昭 54.10.31 区 206	[都]石神井台 (区)	0.25	
練馬 2・2・54	たがらだいに 田柄第二	練馬区田柄三丁目地内	0.04	0.04 0	昭 50.2.19 都 196		[遊]上田柄 (区)	0.05	
練馬 2・2・55	にしおいずみだいに 西大泉第二	練馬区西大泉二丁目地内	0.26	0.26 0	昭 50.2.19 都 196		[都]西大泉中央児童 (区)	0.26	
練馬 2・2・56	やはらごちようめ 谷原五丁目	練馬区谷原五丁目地内	0.24	0.24 0	昭 50.2.19 都 196		[都]谷原児童 (区)	0.26	
練馬 2・2・57	せきまちだいさん 関町第三	練馬区関町南四丁目地内	0.25	0.25 0	昭 50.12.25 区 171		[都]わかば児童 (区)	0.25	
練馬 2・2・58	へいわだいいちちようめ 平和台一丁目	練馬区平和台一丁目地内	0.25	0.25 0	昭 50.12.25 区 171		[都]平和台児童 (区)	0.25	
練馬 2・2・59	ねりまいちちようめ 練馬一丁目	練馬区練馬一丁目地内	0.10	0.10 0	昭 50.12.25 区 171		[都]練馬一丁目 (区)	0.10	
練馬 2・2・60	たがらごちようめ 田柄五丁目	練馬区田柄五丁目地内	0.46	0.46 0	昭 50.12.25 区 171		[都]田柄梅林 (区)	0.46	
練馬 2・2・61	とよたまなかいちちようめ 豊玉中一丁目	練馬区豊玉中一丁目地内	0.04	0.04 0	昭 50.12.25 区 171		[遊]豊玉なかよし (区)	0.04	
練馬 2・2・62	きたおいずみだいさん 北大泉第三	練馬区大泉町一丁目地内	0.24	0.24 0	昭 51.2.27 区 46		[都]八坂台児童 (区)	0.24	
練馬 2・2・63	おいずみがくえんだいさん 大泉学園第三	練馬区大泉学園町 五丁目地内	0.21	0.21 0	昭 51.2.27 区 46	昭 61.10.1 区 572	[都]すずしろ (区)	0.21	

番号	名称	位置	計画決定面積(ha)		計画決定告示		当該都市計画に係る 都市公園等		摘要
				供 用 未供用	当初	最終	名称等	面積(ha)	
練馬 2・2・64	こうやまだいに 向山第二	練馬区向山二丁目地内	0.05	0.05 0	昭 51.2.27 区 46		[遊]こばと (区)	0.05	
練馬 2・2・65	さくらだいに 桜台第二	練馬区桜台三丁目地内	0.05	0.05 0	昭 51.2.27 区 46		[遊]杉の子 (区)	0.05	
練馬 2・2・66	きたおおいずみだいに 北大泉第四	練馬区大泉町六丁目地内	0.06	0.06 0	昭 51.9.28 区 163		[遊]くりばやし (区)	0.06	
練馬 2・2・67	たじま	練馬区貫井四丁目地内	0.05	0.05 0	昭 51.9.28 区 163		[遊]たじま (区)	0.05	
練馬 2・2・68	ぬくいだいに 貫井第三	練馬区貫井五丁目地内	0.07	0.07 0	昭 52.2.25 区 32		[遊]貫井北 (区)	0.07	
練馬 2・2・69	こうやまだいに 向山第三	練馬区向山三丁目地内	0.26	0.26 0	昭 52.2.25 区 32		[条]向山庭園 (区)	0.26	
練馬 2・2・70	たかまつだいに 高松第二	練馬区高松六丁目地内	0.06	0.06 0	昭 52.2.25 区 32		[遊]つくし (区)	0.06	
練馬 2・2・71	ちようこうじばし 長光寺橋	練馬区石神井町一丁目地 内	0.41	0.41 0	昭 52.2.25 区 32		[都]長光寺橋 (区)	0.41	
練馬 2・2・72	たかのだい 高野台	練馬区高野台三丁目地内	0.24	0.24 0	昭 52.10.24 区 189		[都]高野台中央 (区)	0.24	
練馬 2・2・73	おおいずみがくえんだいに 大泉学園第四	練馬区大泉学園町 四丁目地内	0.17	0.17 0	昭 52.10.24 区 189		[都]あおい (区)	0.17	
練馬 2・2・74	たがら	練馬区田柄二丁目地内	0.26	0.26 0	昭 52.12.7 区 225		[都]たがら (区)	0.26	
練馬 2・2・75	こぶし	練馬区富士見台三丁目地 内	0.10	0.10 0	昭 52.12.7 区 225		[都]こぶし (区)	0.10	
練馬 2・2・76	たかまつだいに 高松第三	練馬区高松一丁目地内	0.12	0.12 0	昭 52.12.7 区 225		[都]わかみや (区)	0.11	実測誤差-0.01ha
練馬 2・2・77	かすがちようだいに 春日町第三	練馬区春日町四丁目地内	0.17	0.17 0	昭 52.12.7 区 225		[都]こんにちは (区)	0.17	
練馬 2・2・78	ひがしおおいずみだいに 東大泉第四	練馬区東大泉三丁目地内	0.40	0.27 0.13	昭 52.12.7 区 225	平 20.2.18 区 110	[都]東大泉弁天池 (区)	0.29	
練馬 2・2・79	はやみやだいに 早宮第三	練馬区早宮一丁目地内	0.16	0.16 0	昭 52.12.7 区 225		[都]はやいち (区)	0.16	
練馬 2・2・80	きたおおいずみだいに 北大泉第五	練馬区大泉町一丁目地内	0.09	0.09 0	昭 52.12.7 区 225	昭 57.3.5 区 57	[都]もみじ (区)	0.09	
練馬 2・2・81	たがらだいに 田柄第五	練馬区田柄一丁目地内	0.07	0.07 0	昭 52.12.7 区 225		[都]きょうづか (区)	0.07	
練馬 2・2・82	こたけちようだいに 小竹町第二	練馬区小竹町一丁目地内	0.13	0.13 0	昭 52.12.7 区 225		[都]江古田駅北 (区)	0.13	
練馬 2・2・83	こたけちようだいに 小竹町第三	練馬区小竹町二丁目地内	0.12	0.12 0	昭 56.11.14 区 418	昭 59.7.16 区 289	[都]小竹みどり (区)	0.12	
練馬 2・2・84	ぬくいだいに 貫井第四	練馬区貫井四丁目地内	0.12	0.12 0	昭 56.11.14 区 418		[都]貫井西 (区)	0.12	
練馬 2・2・85	かすがちようだいに 春日町第四	練馬区春日町二丁目地内	0.27	0.27 0	昭 56.11.14 区 418		[都]春日 (区)	0.27	

番号	名称	位置	計画決定面積(ha)		計画決定告示		当該都市計画に係る 都市公園等		摘要
				供 用 未供用	当初	最終	名称等	面積(ha)	
練馬 2・2・86	にしき 錦	練馬区錦二丁目地内	0.10	0.10 0	昭 57.3.5 区 57		[都]にしき (区)	0.10	
練馬 2・2・87	にしおおいずみだいさん 西大泉第三	練馬区西大泉三丁目地内	0.22	0.22 0	昭 57.3.5 区 57		[都]西大泉こぐれ (区)	0.22	
練馬 2・2・88	ひがしおおいずみだいご 東大泉第五	練馬区東大泉七丁目地内	0.16	0.16 0	昭 57.11.15 区 466		[都]大泉つつじ (区)	0.16	
練馬 2・2・89	こぐれいこ 小樽憩いの森	練馬区大泉学園町 四丁目地内	0.60	0.60 0	昭 58.1.11 区 36		[都]こぐれの森緑地 (区)	0.60	
練馬 2・2・90	たかのだいに 高野台第二	練馬区高野台二丁目地内	0.11	0.11 0	昭 58.8.9 区 383		[都]高野台ひがし (区)	0.11	
練馬 2・2・91	しゃくじいまちだいに 石神井町第一	練馬区石神井町四丁目地 内	0.17	0.17 0	昭 58.8.9 区 383		[都]光和 (区)	0.17	
練馬 2・2・92	どんぐり山憩い の森	練馬区北町七丁目地内	0.44	0.44 0	昭 58.8.9 区 383	令 3.6.24 区 325	[都]どんぐり山の森緑地(区) [市]どんぐり山憩いの森(区) 計	0.26 0.18 0.44	
練馬 2・2・93	とよたま 豊玉こぶし	練馬区豊玉中三丁目地内	0.06	0.06 0	昭 58.11.7 区 503		[都]豊玉こぶし (区)	0.06	
練馬 2・2・94	むつみ 睦	練馬区練馬一丁目地内	0.05	0.05 0	昭 58.12.27 区 597		[都]練馬こぶし (区)	0.05	
練馬 2・2・95	せきまちきたよんちようめ 関町北四丁目	練馬区関町北四丁目地内	0.08	0.08 0	昭 59.7.16 区 289		[都]大関山の森 (区)	0.22	
練馬 2・2・96	せきまちだいに 関町第四	練馬区関町東一丁目地内	0.11	0.11 0	昭 59.7.16 区 289		[都]関町ひがし (区)	0.11	
練馬 2・2・97	どしだいに 土支田第三	練馬区土支田三丁目地内	0.08	0.08 0	昭 59.7.16 区 289		[都]土支田農業 (区)	0.08	土支田農業公園 (特殊公園)と隣接
練馬 2・2・98	おおいずみみくろだいに 大泉学園第五	練馬区大泉学園町 七丁目地内	0.16	0.16 0	昭 60.3.5 区 92	昭 62.1.16 区 33	[都]大泉風致地区 (区)	0.16	
練馬 2・2・99	おおいずみえきまどう 大泉駅前児童	練馬区東大泉五丁目地内	0.11	0.11 0	昭 60.3.5 区 92		[都]あかしあ児童 (区)	0.11	
練馬 2・2・100	ひがしおおいずみだいに 東大泉第六	練馬区東大泉六丁目地内	0.14	0.14 0	昭 60.11.1 区 494		[都]梨の花 (区)	0.14	
練馬 2・2・101	こうやまだいに 向山第四	練馬区向山四丁目地内	0.15	0.15 0	昭 61.1.21 区 40		[都]向山わんぱく (区)	0.15	
練馬 2・2・102	みはらだい 三原台	練馬区三原台三丁目地内	0.54	0.54 0	昭 61.1.21 区 40		[都]三原台 (区)	0.55	
練馬 2・2・103	ひがしおおいずみだいな 東大泉第七	練馬区東大泉一丁目地内	0.10	0.10 0	昭 61.3.15 区 136		[都]泉こぶし (区)	0.10	
練馬 2・3・104	おおいずみまち 大泉町	練馬区大泉町二・四丁目 各地内	1.44	1.44 0	昭 61.3.15 区 136	平 19.11.15 区 714	[都]大泉橋戸 (区)	1.41	実測誤差-0.03ha
練馬 2・2・105	せきまちきた 関町北	練馬区関町北五丁目地内	0.25	0.25 0	昭 61.10.1 区 572		[都]関町北 (区)	0.25	
練馬 2・2・106	みなみたなか 南田中みどり	練馬区南田中二丁目地内	0.06	0.06 0	昭 61.10.1 区 572		[遊]南田中 (区)	0.06	

番号	名称	位置	計画決定面積(ha)		計画決定告示		当該都市計画に係る 都市公園等		摘要
				供 用 未供用	当初	最終	名称等	面積(ha)	
練馬 2・2・107	ひかわだい 氷川台あかね	練馬区氷川台三丁目地内	0.04	0.04 0	昭 62.1.16 区 33		[都]氷川台三丁目ちびっこ (区)	0.04	
練馬 2・2・108	いずみ	練馬区南大泉三丁目地内	0.06	0.06 0	昭 62.1.16 区 33		[遊]いずみ (区)	0.06	
練馬 2・2・109	なかざと 中里	練馬区大泉町二丁目地内	0.18	0.18 0	昭 62.1.16 区 33		[都]中里泉 (区)	0.18	
練馬 2・2・110	きたまち 北町あおば	練馬区北町二丁目地内	0.10	0.10 0	昭 62.1.16 区 33		[都]北町あおば (区)	0.10	
練馬 2・2・111	かみくぼ 上久保	練馬区下石神井六丁目地 内	0.11	0.08 0.03	昭 63.1.14 区 34		[遊]上久保 (区)	0.11	
練馬 2・2・112	ひがしはやがち 東早淵	練馬区早宮一丁目地内	0.16	0.16 0	平 元.1.18 区 15		[都]早宮史跡 (区)	0.16	
練馬 2・2・113	ねりま 練馬つつじ	練馬区練馬三丁目地内	0.06	0.06 0	平 元.3.6 区 110		[都]練馬三丁目 (区)	0.09	
練馬 2・2・114	はやみや 早宮おおぞら	練馬区早宮三丁目地内	0.06	0.06 0	平 元.3.6 区 110		[都]早宮おおぞら (区)	0.06	
練馬 2・2・115	みどりばし 緑橋	練馬区東大泉七丁目地内	0.09	0.09 0	平 元.11.6 区 703		[都]緑橋児童 (区)	0.09	
練馬 2・2・116	はざわ 羽沢ふじ	練馬区羽沢二丁目地内	0.05	0.05 0	平 元.11.6 区 703		[都]羽沢ふじ (区)	0.05	
練馬 2・2・117	かすがようし 春日町西	練馬区春日町五丁目地内	0.23	0.23 0	平 2.1.12 区 12		[都]春日町西 (区)	0.23	
練馬 2・2・118	にしおおいずみだいよん 西大泉第四	練馬区西大泉五丁目地内	0.07	0.07 0	平 2.1.12 区 12		[都]西大泉いずみ (区)	0.07	
練馬 2・2・119	ねりま 練馬さわやか	練馬区練馬三丁目地内	0.28	0.28 0	平 2.3.9 区 113		[都]練馬はらっぱ (区)	0.27	実測誤差-0.01ha
練馬 2・2・120	おおいずみまち よんちようめ 大泉町四丁目	練馬区大泉町四丁目地内	0.16	0.16 0	平 2.6.28 区 420		[都]大泉影山 (区)	0.16	
練馬 2・2・121	なかむらみなみ 中村南	練馬区中村南二丁目地内	0.19	0.19 0	平 2.6.28 区 420		[都]中村南 (区)	0.19	
練馬 2・2・122	しもしやくじいだいさん 下石神井第三	練馬区下石神井一丁目地 内	0.35	0.35 0	平 3.8.7 区 578		[都]向三谷 (区)	0.37	
練馬 2・2・123	かみしやくじい 上石神井 いっちようめ 一丁目	練馬区上石神井一丁目地 内	0.35	0.35 0	平 4.1.28 区 81		[都]平成 (区)	0.34	実測誤差-0.01ha
練馬 2・2・124	たかまつちゆうおう 高松中央	練馬区高松四丁目地内	0.32	0.32 0	平 5.1.11 区 16		[都]高松中央 (区)	0.32	区整(組合)
練馬 2・2・125	たかすがだい 高松平	練馬区高松五丁目地内	0.18	0.18 0	平 5.1.11 区 16		[都]高松平 (区)	0.18	区整(組合)
練馬 2・2・126	やはらだいいち 谷原第一	練馬区谷原一丁目地内	0.17	0.17 0	平 5.1.11 区 16		[都]みのわ (区)	0.17	区整(組合)
練馬 2・2・127	たかまつだいよん 高松第四	練馬区谷原一丁目地内	0.10	0.10 0	平 5.1.11 区 16		[都]たかはら (区)	0.10	区整(組合)
練馬 2・2・128	どしだだいよん 土支田第四	練馬区土支田三丁目地内	0.12	0.11 0.01	平 5.1.11 区 16		[都]橋戸新田 (区)	0.11	区整(組合)

番号	名称	位置	計画決定面積(ha)		計画決定告示		当該都市計画に係る 都市公園等		摘要
				供 用	当初	最終	名称等	面積(ha)	
				未供用					
練馬 2・2・129	どしだだいご 土支田第五	練馬区土支田一丁目地内	0.07	0.07 0	平 5.3.10 区 152		[都]アポロ (区)	0.08	
練馬 2・2・130	かすがちようだいご 春日町第五	練馬区春日町六丁目地内	0.05	0.05 0	平 5.3.10 区 152		[都]すずしろ西 (区)	0.05	
練馬 2・2・131	ねりまよんちようめ 練馬四丁目	練馬区練馬四丁目地内	0.06	0.06 0	平 5.3.10 区 152		[都]練馬四丁目 (区)	0.06	
練馬 2・2・132	せきまちだいご 関町第五	練馬区関町南二丁目地内	0.11	0.11 0	平 5.6.21 区 366		[都]関町すずしろ (区)	0.11	
練馬 2・2・133	せんしん 泉新	練馬区三原台三丁目地内	0.11	0.11 0	平 5.10.28 区 722		[都]泉新 (区)	0.11	区整(組合)
練馬 2・2・134	くぼしんでんだいいち 久保新田第一	練馬区西大泉六丁目地内	0.16	0.16 0	平 5.10.28 区 722		[都]西六いこい (区)	0.16	区整(組合)
練馬 2・2・135	くぼしんでんだいに 久保新田第二	練馬区西大泉六丁目地内	0.10	0.10 0	平 5.10.28 区 722		[都]西六ふれあい (区)	0.10	区整(組合)
練馬 2・2・136	にしおおいずみいつちようめ 西大泉一丁目	練馬区西大泉一丁目地内	0.11	0.11 0	平 9.3.10 区 133		[都]登戸 (区)	0.11	区整(組合)
練馬 2・2・137	なかざとだいに 中里第二	練馬区大泉町一丁目地内	0.06	0.06 0	平 10.3.3 区 122		[都]中里みどり (区)	0.06	区整(組合)
練馬 2・2・138	くぼしんでんだいさん 久保新田第三	練馬区西大泉四丁目地内	0.39	0.39 0	平 13.1.22 区 53		[都]久保新田さくら (区)	0.39	区整(組合)
練馬 2・2・139	くぼしんでんだいよん 久保新田第四	練馬区西大泉四丁目地内	0.10	0.10 0	平 13.1.22 区 54		[都]久保新田こぶし (区)	0.10	区整(組合)
練馬 2・2・140	みほらだいだいに 三原台第二	練馬区三原台二丁目地内	0.19	0.09 0.10	平 14.11.22 区 865		[都]三原台ののはな (区)	0.09	区整(組合)
練馬 2・2・141	しゃくじいだい 石神井台 さんちようめ 三丁目	練馬区石神井台三丁目地内	0.06	0.06 0	平 17.3.1 区 121		[都]けんか広場 (区)	0.06	
練馬 2・2・142	しゃくじいまち 石神井町 はつちようめ 八丁目	練馬区石神井町八丁目地内	0.37	0.37 0	平 17.3.1 区 122		[都]みんなのひろば (区)	0.37	
練馬 2・2・143	きたはら 北原	練馬区谷原六丁目地内	0.45	0.29 0.16	平 29.1.24 区 48		[都]北原 (区)	0.29	
練馬 2・2・144	かみしゃくじい 上石神井 さんちようめ 三丁目	練馬区上石神井三丁目地内	0.63	0.63 0	平 29.4.13 区 266		[都]上石神井こもれび公園 (区)	0.63	東京藝術大学 石神井寮跡地
練馬 2・2・145	しもしゃくじい 下石神井 ごちようめ 五丁目	練馬区下石神井五丁目地内	0.20	0.20 0	平 29.4.13 区 267		[都]こまどり公園 (区)	0.20	
練馬 2・2・146	たがらにちようめ 田柄二丁目	練馬区田柄二丁目地内	0.24	0 0.24	平 30.4.19 区 196				
練馬 2・2・147	せきまちなみにちようめ 関町南二丁目	練馬区関町南二丁目地内	0.07	0.07 0	平 30.11.20 区 570		[条]たけしたちびっ子広場 (区)	0.07	練馬区公有地一時 開放遊び場 設置運営要綱
練馬 2・2・148	おおいずみがくえんちよう 大泉学園町 ろくちようめ 六丁目	大泉学園町六丁目地内	0.39	0.39 0	平 31.4.23 区 222		[条]学園ひろば (区)	0.39	練馬区公有地一時 開放遊び場 設置運営要綱
練馬 2・2・149	きたまちろくちようめ 北町六丁目	北町六丁目地内	0.21	0.21 0	令 4.11.15 区 518		[都]きたろく (区)	0.21	
練馬区 街区公園小計		147 か所(0)	29.12	27.33 1.79			144 か所	27.67	

足立区

番号	名称	位置	計画決定面積(ha)		計画決定告示		当該都市計画に係る 都市公園等		摘要
				供 用 未供用	当初	最終	名称等	面積(ha)	
足立 2・2・1◇	江南	足立区宮城一丁目地内	0.22	0.22 0	昭 32.12.21 建 1689		[都]江南 (区)	0.22	昭31.2.16 公園地交換
足立 2・2・2◇	みなみみやぎ 南宮城	足立区宮城一丁目地内	0.37	0.37 0	昭 32.12.21 建 1689		[都]南宮城 (区)	0.40	昭18.2.17 実測誤差 0.03ha
足立 2・2・3◇	みやぎちょう 宮城町	足立区宮城一丁目地内	0.14	0.14 0	昭 32.12.21 建 1689	昭 33.8.23 建 1323	[都]宮城 (区)	0.15	昭30.6.1公園地交 換(隅田川・荒川敷) 実測誤差0.01ha
足立 2・2・4	せきや 関屋	足立区千住関屋町地内	1.01	0.65 0.36	昭 54.3.29 区 56	平 6.3.1 区 59	[都]関屋 (区)	0.65	
足立 2・2・5◇	せんじゅきた 千住北	足立区千住四丁目地内	0.11	0.11 0	昭 32.12.21 建 1689		[都]千住ほんちょう (区)	0.14	昭31.2.16 実測誤差0.03ha
足立 2・2・6◇	せんじゅあさひちょう 千住旭町	足立区千住旭町地内	0.31	0.31 0	昭 32.12.21 建 1689		[都]千住旭 (区)	0.31	昭15.6.22
足立 2・2・7	うめじま 梅島	足立区梅田七丁目地内	0.23	0.23 0	昭 32.12.21 建 1689	平 25.2.15 区 61	[都]梅島 (区)	0.43	昭30.6.1 区整(組合)
足立 2・2・8◇	せんじゅ 千住	足立区千住大川町地内	0.49	0.49 0	昭 32.12.21 建 1689		[都]千住 (区)	0.48	区整(組合) 実測誤差 -0.01ha
足立 2・2・9◇	ひがしやなか 東谷中	足立区東和五丁目地内	0.19	0.19 0	昭 34.12.4 建 2332		[都]東谷中 (区)	0.26	区整(組合)
足立 2・2・10◇	ひえだ 稗田	足立区東和五丁目地内	0.33	0.33 0	昭 34.12.4 建 2332		[都]稗田 (区)	0.33	区整(組合)
足立 2・2・11◇	ごちようだ 五丁田	足立区大谷田三丁目地内	0.33	0.33 0	昭 34.12.4 建 2332		[都]五丁田 (区)	0.33	区整(組合)
足立 2・2・12◇	みやもと 宮元	足立区東和三丁目地内	0.51	0.51 0	昭 34.12.4 建 2332	昭 35.8.13 建 1609	[都]宮元 (区)	0.51	区整(組合)
足立 2・2・13	ふちえ 洲江	足立区東和三丁目地内	0.03	0.03 0	昭 34.12.4 建 2332	令 6.7.26 区 382	[都]内谷 (区)	0.13	区整(組合)
足立 2・2・14◇	かばら 蒲原	足立区東和四丁目地内	0.34	0.34 0	昭 34.12.4 建 2332		[都]東和親水 (区)	0.34	区整(組合)
足立 2・2・15◇	きたさんや 北三谷	足立区東和二丁目地内	0.49	0.49 0	昭 34.12.4 建 2332		[都]北三谷 (区)	0.49	区整(組合)
足立 2・2・16◇	だいろくてん 第六天	足立区東和二丁目地内	0.17	0.17 0	昭 34.12.4 建 2332		[都]第六天 (区)	0.17	区整(組合)
足立 2・2・17◇	おおやたみなみ 大谷田南	足立区中川四丁目地内	0.99	0.99 0	昭 34.12.4 建 2332		[都]大谷田南 (区)	0.99	区整(組合)
足立 2・2・18◇	しんにしあらい 新西新井	足立区西新井五丁目地内	0.53	0.53 0	昭 36.8.8 建 1687		[都]新西新井 (区)	0.53	区整(組合)
足立 2・2・19◇	なかごう 中郷	足立区西新井一丁目地内	0.30	0.30 0	昭 34.12.4 建 2332	昭 36.8.8 建 1687	[都]中郷 (区)	0.30	区整(組合)
足立 2・2・20◇	りょうなん 綾南	足立区綾瀬二丁目地内	0.25	0.25 0	昭 34.12.4 建 2332	昭 36.8.8 建 1687	[都]綾南 (区)	0.25	区整(組合)
足立 2・2・21	きたの 北野	足立区綾瀬二丁目地内	0.10	0.10 0	昭 34.12.4 建 2332	平 25.2.15 区 61	[都]北野 (区)	0.10	区整(組合)
足立 2・2・22◇	ふげんじ 普賢寺	足立区綾瀬二丁目地内	0.22	0.22 0	昭 34.12.4 建 2332	昭 36.8.8 建 1687	[都]普賢寺 (区)	0.22	区整(組合)

番号	名称	位置	計画決定面積(ha)		計画決定告示		当該都市計画に係る 都市公園等		摘要
				供 用 未供用	当初	最終	名称等	面積(ha)	
足立 2・2・23	かわぞえ 河添	足立区綾瀬二丁目地内	0.14	0.14 0	昭 36.8.8 建 1687		[都]河添 (区)	0.14	区整(組合)
足立 2・2・24	かみめまただいに 上沼田第二	足立区江北四丁目地内	0.48	0.48 0	昭 36.8.8 建 1687	平 19.3.28 区 126	[都]上沼田第二 (区)	0.75	区整(組合) 実測誤差0.18ha 令4.9.12に増0.09ha
足立 2・2・25	欠番								上沼田第四0.18ha 平19.3.28 区126
足立 2・2・26	欠番								上沼田第六0.53ha 平19.3.28 区126
足立 2・2・27◇	しかはまひがし 鹿浜東	足立区鹿浜四丁目地内	0.25	0.25 0	昭 38.3.29 建 864		[都]鹿浜東 (区)	0.25	区整(組合)
足立 2・2・28◇	ひがしつばき 東椿	足立区椿二丁目地内	0.38	0.38 0	昭 38.3.29 建 864		[都]東椿 (区)	0.40	区整(組合) 実測誤差 0.02ha
足立 2・2・29◇	みなみつばき 南椿	足立区椿一丁目地内	0.80	0.79 0.01	昭 38.3.29 建 864		[都]南椿 (区)	0.78	区整(組合) 実測誤差-0.01ha 未供用(東電)
足立 2・2・30◇	あだちほりのうち 足立堀之内	足立区堀之内二丁目地内	0.50	0.50 0	昭 38.3.29 建 864		[都]足立堀之内 (区)	0.48	区整(組合) 実測誤差 -0.02ha
足立 2・2・31◇	にしめま 西沼	足立区東和一丁目地内	0.57	0.57 0	昭 38.8.3 建 1890		[都]西沼 (区)	0.57	区整(組合)
足立 2・2・32◇	しもがわら 下河原	足立区東綾瀬一丁目地内	0.33	0.33 0	昭 38.8.3 建 1890		[都]下河原 (区)	0.33	区整(組合)
足立 2・2・33◇	きたみやぎちょう 北宮城町	足立区扇二丁目地内	0.55	0.55 0	昭 39.4.16 建 1207		[都]北宮城町 (区)	0.64	区整(組合) 実測誤差 0.09ha
足立 2・2・34◇	ごたんの 五反野	足立区青井三丁目地内	0.16	0.16 0	昭 39.4.16 建 1207		[都]五反野 (区)	0.23	公園地交換 実測誤差 0.07ha
足立 2・2・35◇	ひるめま 蛭沼	足立区綾瀬四丁目地内	0.37	0.37 0	昭 43.9.28 建 2869		[都]蛭沼 (区)	0.37	
足立 2・2・36	たけ づかだい 竹の塚第八	足立区竹の塚一丁目地内	0.43	0.43 0	昭 43.9.28 建 2869	平 25.2.15 区 61	[都]竹の塚第八 (区)	0.43	
足立 2・2・37◇	しかはまこうし 鹿浜校趾	足立区鹿浜三丁目地内	0.34	0.34 0	昭 44.3.20 建 627		[都]鹿浜校趾 (区)	0.35	実測誤差0.01ha
足立 2・2・38◇	ふるうち 古内	足立区鹿浜一丁目地内	0.28	0.28 0	昭 44.3.20 建 627		[都]古内 (区)	0.29	区整(組合) 実測誤差 0.01ha
足立 2・2・39◇	ほりのうちきた 堀の内北	足立区堀之内一丁目地内	0.78	0.78 0	昭 44.3.20 建 627		[都]堀之内北 (区)	0.79	区整(組合) 実測誤差 0.01ha
足立 2・2・40	かみめまたきた 上沼田北	足立区江北七丁目地内	0.74	0.74 0	昭 44.3.20 建 627	昭 48.3.3 都 244	[都]上沼田北 (区)	0.79	区整(組合) 実測誤差 0.05ha
足立 2・2・41	にしあらいにし 西新井西	足立区西新井六丁目地内	0.60	0.60 0	昭 44.3.20 建 627	平 25.2.15 区 61	[都]西新井西 (区)	0.60	区整(組合)
足立 2・2・42	あだちふじみ 足立富士見	足立区西新井七丁目地内	0.73	0.73 0	昭 44.3.20 建 627	昭 47.11.26 都 1271	[都]足立富士見 (区)	0.73	区整(組合)
足立 2・2・43◇	こうや 高野	足立区西新井本町 二丁目地内	0.24	0.24 0	昭 44.3.20 建 627		[都]高野 (区)	0.27	区整(組合) 実測誤差 0.03ha
足立 2・2・44◇	ろくがつちよう 六月町	足立区六月三丁目地内	0.19	0.19 0	昭 44.3.20 建 627		[都]六月町 (区)	0.19	区整(組合)
足立 2・2・45◇	いしづか 石塚	足立区栗原二丁目地内	0.43	0.43 0	昭 44.3.20 建 627		[都]石塚 (区)	0.42	区整(組合) 実測誤差 -0.01ha

番号	名称	位置	計画決定面積(ha)		計画決定告示		当該都市計画に係る 都市公園等		摘要
				供 用 未供用	当初	最終	名称等	面積(ha)	
足立 2・2・46◇	くりはらちよう 栗原町	足立区栗原二丁目地内	0.41	0.41 0	昭 44.3.20 建 627		[都]栗原町 (区)	0.42	区整(組合) 実測誤差 0.01ha
足立 2・2・47◇	いぼりきた 井堀北	足立区栗原一丁目地内	0.41	0.41 0	昭 44.3.20 建 627		[都]井堀北 (区)	0.41	区整(組合)
足立 2・2・48◇	のじり 野尻	足立区花畑七丁目地内	0.10	0.10 0	昭 44.3.20 建 627		[都]野尻 (区)	0.11	区整(組合) 実測誤差 0.01ha
足立 2・2・49◇	おおわし 大鷲	足立区花畑七丁目地内	0.11	0.11 0	昭 44.3.20 建 627		[都]大鷲 (区)	0.12	区整(組合) 実測誤差 0.01ha
足立 2・2・50◇	わしみや 鷲宮	足立区花畑七丁目地内	0.05	0.05 0	昭 44.3.20 建 627		[都]鷲宮 (区)	0.05	区整(組合)
足立 2・2・51◇	わしじゆく 鷲宿	足立区花畑七丁目地内	0.23	0.23 0	昭 44.3.20 建 627		[都]鷲宿 (区)	0.24	区整(組合) 実測誤差 0.01ha
足立 2・2・52	かわばただいいち 川端第一	足立区加平二丁目地内	0.29	0.23 0.06	昭 44.3.20 建 627	平 25.2.15 区 61	[都]川端第一 (区)	0.23	区整(組合)
足立 2・2・53	かわばただいに 川端第二	足立区加平二丁目地内	0.31	0.31 0	昭 44.3.20 建 627	昭 60.1.21 区 24	[都]川端第二 (区)	0.31	区整(組合)
足立 2・2・54◇	かへいだいち 加平第一	足立区加平三丁目地内	0.64	0.64 0	昭 44.3.20 建 627		[都]加平第一 (区)	0.65	区整(組合) 実測誤差 0.01ha
足立 2・2・55◇	かへいだいに 加平第二	足立区加平三丁目地内	0.25	0.25 0	昭 44.3.20 建 627		[都]加平第二 (区)	0.25	区整(組合)
足立 2・2・56◇	かみ 上の	足立区加平二丁目地内	0.16	0.16 0	昭 44.3.20 建 627		[都]上の (区)	0.17	区整(組合) 実測誤差 0.01ha
足立 2・2・57◇	しも 下の	足立区綾瀬七丁目地内	0.24	0.24 0	昭 44.3.20 建 627		[都]下の (区)	0.25	区整(組合) 実測誤差 0.01ha
足立 2・2・58◇	たけ づかだいいち 竹の塚第一	足立区竹の塚六丁目地内	0.25	0.25 0	昭 44.3.20 建 627		[都]竹の塚第一 (区)	0.25	区整(組合)
足立 2・2・59◇	たけ づかだいに 竹の塚第二	足立区竹の塚五丁目地内	0.23	0.23 0	昭 44.3.20 建 627		[都]竹の塚第二 (区)	0.23	区整(組合)
足立 2・2・60◇	たけ づかだいさん 竹の塚第三	足立区竹の塚四丁目地内	0.23	0.23 0	昭 44.3.20 建 627		[都]竹の塚第三 (区)	0.23	区整(組合)
足立 2・2・61◇	たけ づかだいに 竹の塚第四	足立区竹の塚五丁目地内	0.25	0.25 0	昭 44.3.20 建 627		[都]竹の塚第四 (区)	0.25	区整(組合)
足立 2・2・62◇	欠番								竹の塚第五公園 (廃止)0.17ha 令6.12.27 区635
足立 2・2・63◇	たけ づかだいりく 竹の塚第六	足立区竹の塚二丁目地内	0.87	0.87 0	昭 44.3.20 建 627		[都]竹の塚第六 (区)	0.87	区整(組合)
足立 2・2・64◇	たけ づかだいなな 竹の塚第七	足立区竹の塚一丁目地内	0.35	0.35 0	昭 44.3.20 建 627		[都]竹の塚第七 (区)	0.35	区整(組合)
足立 2・2・65◇	たけ づかだいく 竹の塚第九	足立区竹の塚二丁目地内	0.30	0.30 0	昭 44.3.20 建 627		[都]竹の塚第九 (区)	0.30	区整(組合)
足立 2・2・66◇	やつぐち ハッロ	足立区保木間二丁目地内	0.31	0.31 0	昭 44.3.20 建 627		[都]ハッロ (区)	0.31	区整(組合)
足立 2・2・67◇	もちだ 糯田	足立区保木間一丁目地内	0.31	0.31 0	昭 44.3.20 建 627		[都]糯田 (区)	0.31	区整(組合)
足立 2・2・68◇	まえざき 前堰	足立区保木間二丁目地内	0.04	0.04 0	昭 44.3.20 建 627		[都]前堰 (区)	0.04	区整(組合)

番号	名称	位置	計画決定面積(ha)		計画決定告示		当該都市計画に係る 都市公園等		摘要
				供 用 未供用	当初	最終	名称等	面積(ha)	
足立 2・2・69◇	こへい 五兵衛	足立区綾瀬四丁目地内	0.16	0.16 0	昭 44.3.20 建 627		[都]五兵衛 (区)	0.16	区整(組合)
足立 2・2・70◇	にしあらいちゆうおう 西新井中央	足立区西新井三丁目地内	0.34	0.34 0	昭 44.3.20 建 627		[都]西新井中央 (区)	0.35	区整(組合) 実測誤差 0.01ha
足立 2・2・71	すわぎだい 諏訪木第一	足立区西新井四丁目地内	0.38	0.38 0	昭 44.3.20 建 627	平 25.2.15 区 61	[都]諏訪木第一 (区)	0.40	区整(組合)
足立 2・2・72	すわぎだいに 諏訪木第二	足立区西新井四丁目地内	0.27	0.27 0	昭 44.3.20 建 627	平 25.2.15 区 61	[都]諏訪木第二 (区)	0.28	区整(組合)
足立 2・2・73	すわぎだいさん 諏訪木第三	足立区西新井四丁目地内	0.53	0.53 0	昭 44.3.20 建 627	昭 45.8.7 都 847	[都]諏訪木第三 (区)	0.53	区整(組合)
足立 2・2・74	たかみちがし 高道東	足立区西新井四丁目地内	0.63	0.63 0	昭 44.3.20 建 627	昭 45.8.7 都 847	[都]高道東 (区)	0.64	区整(組合) 実測誤差 0.01ha
足立 2・2・75	たかみちに 高道西	足立区西新井四丁目地内	0.32	0.32 0	昭 44.3.20 建 627	昭 45.8.7 都 847	[都]高道西 (区)	0.32	区整(組合)
足立 2・2・76◇	にしかがさい 西中第一	足立区西新井六丁目地内	0.49	0.49 0	昭 44.3.20 建 627		[都]西中第一 (区)	0.57	区整(組合) 実測誤差 0.08ha
足立 2・2・77◇	にしかだいに 西中第二	足立区西新井五丁目地内	0.83	0.82 0.01	昭 44.3.20 建 627		[都]西中第二 (区)	0.82	区整(組合) 未供用(鉄塔敷)
足立 2・2・78◇	ふくろざいけ 袋在家	足立区西新井二丁目地内	0.26	0.26 0	昭 44.3.20 建 627		[都]袋在家 (区)	0.26	区整(組合)
足立 2・2・79◇	いかづち	足立区西新井二丁目地内	0.28	0.28 0	昭 44.3.20 建 627		[都]いかづち (区)	0.29	区整(組合) 実測誤差 0.01ha
足立 2・2・80	みだまえ	足立区谷在家一丁目地内	0.40	0.40 0	昭 44.3.20 建 627	昭 48.11.13 都 1162	[都]みだまえ (区)	0.41	区整(組合) 実測誤差 0.01ha
足立 2・2・81	せんじゆなちやう 千住仲町	足立区千住仲町地内	0.32	0.32 0	昭 45.8.7 都 847		[都]千住仲町 (区)	0.32	
足立 2・2・82	せんじゆさくらぎちやう 千住桜木町	足立区千住桜木一丁目地内	0.27	0.27 0	昭 45.8.7 都 847	令 3.7.27 区 341	[都]千住桜木町 (区)	0.39	令4.5.27に-0.05ha
足立 2・2・83	すえひろ 末広	足立区足立四丁目地内	0.19	0.19 0	昭 45.8.7 都 847		[都]末広 (区)	0.22	
足立 2・2・84	ちゆうおう 中央	足立区中央本町一丁目地内	0.61	0.61 0	昭 45.8.7 都 847	平 2.11.22 区 565	[都]中央 (区)	0.75	
足立 2・3・85◇	やなか 谷中	足立区谷中二丁目地内	1.50	1.50 0	昭 34.3.31 建 768	昭 42.8.23 建 2580	[都]谷中 (区)	1.52	区整(組合) 実測誤差 0.02ha
足立 2・3・86◇	おおやた 大谷田	足立区大谷田四丁目地内	1.06	1.06 0	昭 34.3.31 建 768		[都]大谷田 (区)	1.62	区整(組合)
足立 2・3・87	欠番								上沼田中央1.44ha 平19.3.28 区126
足立 2・3・88◇	やざいけ 谷在家	足立区谷在家二丁目地内	1.54	1.53 0.01	昭 44.3.20 建 627		[都]谷在家 (区)	1.53	区整(組合) 未供用(鉄塔敷)
足立 2・3・89	欠番								近隣公園3・3・126上 沼田東公園へ種別等 変更平29.12.20 区 530
足立 2・3・90◇	くりろく 栗六	足立区六月三丁目地内	1.11	1.11 0	昭 44.3.20 建 627		[都]栗六 (区)	1.11	区整(組合)
足立 2・3・91◇	すわぎひがし 諏訪木東	足立区西新井三丁目地内	1.39	1.39 0	昭 44.3.20 建 627		[都]諏訪木東 (区)	1.39	区整(組合)

番号	名称	位置	計画決定面積(ha)		計画決定告示		当該都市計画に係る 都市公園等		摘要
				供 用 未供用	当初	最終	名称等	面積(ha)	
足立 2・3・92	すわぎにし 諏訪木西	足立区西新井四丁目地内	1.41	1.41 0	昭 44.3.20 建 627	昭 45.8.7 都 847	[都]諏訪木西 (区)	1.41	区整(組合)
足立 2・3・93◇	やざいけだいに 谷在家第二	足立区西新井五丁目地内	1.12	1.12 0	昭 44.3.20 建 627		[都]西新井みどり (区)	1.12	
足立 2・3・94	しまこうじや 島糺屋	足立区鹿浜二丁目地内	1.15	1.15 0	昭 44.3.20 建 627		[都]島糺屋 (区)	1.15	区整(組合)
足立 2・2・95	こうほくいっちようめ 江北一丁目	足立区江北一丁目地内	0.14	0.14 0	昭 46.7.9 都 741		[都]江北一丁目 (区)	0.35	所管替えに伴う減 -0.03ha
足立 2・2・96	せんじゅあずまちよう 千住東町	足立区千住東二丁目地内	0.20	0.20 0	昭 46.7.9 都 741		[都]千住東町 (区)	0.27	実測誤差0.07ha
足立 2・2・97	やざいけみなみ 谷在家南	足立区江北六丁目地内	0.22	0.22 0	昭 46.7.9 都 741		[遊]江北六丁目 (区)	0.22	
足立 2・2・98	うめだかめだ 梅田亀田	足立区梅田八丁目地内	0.48	0.48 0	昭 46.7.9 都 741		[都]梅田亀田 (区)	0.48	
足立 2・2・99	いっほんぎ 一本木	足立区鹿浜六丁目地内	0.32	0.32 0	昭 47.11.16 都 1271		[都]一本木 (区)	0.32	区整(組合)
足立 2・2・100	わかまつ 若松	足立区中央本町二丁目地 内	0.26	0.26 0	昭 47.11.16 都 1271		[都]若松 (区)	0.26	
足立 2・2・101	かみぬまた 上沼田	足立区江北七丁目地内	0.19	0.19 0	昭 48.3.3 都 244		[都]上沼田 (区)	0.20	区整(組合) 実測誤差 0.01ha
足立 2・2・102	おうぎいっちようめ 扇一丁目	足立区扇一丁目地内	0.39	0.39 0	昭 51.10.5 都 101	昭 52.11.4 区 132	[都]扇中央 (区)	0.39	
足立 2・2・103	なかがわにちようめ 中川二丁目	足立区中川二丁目地内	0.11	0.11 0	昭 48.11.13 都 1162		[都]中川二丁目 (区)	0.12	実測誤差0.01ha
足立 2・2・104	ひとつやだいよん 一ツ家第四	足立区一ツ家一丁目地内	0.26	0.26 0	昭 49.3.11 都 261		[都]一ツ家第四 (区)	0.26	区整(組合)
足立 2・2・105	甘きばら 関原	足立区関原三丁目地内	0.09	0.09 0	昭 49.8.3 都 817		[都]関原 (区)	0.09	
足立 2・2・106	おきの 興野	足立区興野一丁目地内	0.20	0.20 0	昭 49.11.14 都 1173		[都]興野 (区)	0.21	実測誤差0.01ha
足立 2・2・107	いせき 遺跡	足立区東伊興町地内	0.21	0.21 0	昭 49.11.14 都 1173		[都]伊興遺跡 (区)	0.27	実測誤差0.06ha
足立 2・2・108	きの 佐野	足立区六木一丁目地内	0.53	0.53 0	昭 50.7.21 区 89		[都]佐野 (区)	0.54	区整(組合) 実測誤差 0.01ha
足立 2・2・109	くりはらきた 栗原北	足立区栗原四丁目地内	0.17	0.17 0	昭 52.2.28 区 32		[都]栗原北 (区)	0.17	区整(組合)
足立 2・2・110	にしほきま 西保木間	足立区西保木間二丁目地 内	0.23	0.23 0	昭 52.2.28 区 32		[都]西保木間 (区)	0.23	
足立 2・2・111	やなぎはらにちようめ 柳原二丁目	足立区柳原二丁目地内	0.07	0.07 0	昭 52.2.28 区 32		[遊]柳原二丁目 (区)	0.07	
足立 2・2・112	にしあらいほんちよう 西新井本町	足立区西新井本町 五丁目地内	0.17	0.17 0	昭 52.2.28 区 32	平 25.2.15 区 61	[都]西新井本町 (区)	0.17	
足立 2・2・113	ろくちよう 六町	足立区六町四丁目地内	0.21	0.21 0	昭 52.11.4 区 132	平 9.4.4 区 105	[都]六町 (区)	0.33	実測誤差0.12ha
足立 2・2・114	おだい 小台	足立区小台二丁目地内	0.26	0.26 0	昭 54.1.12 区 2		[都]小台 (区)	0.26	

番号	名称	位置	計画決定面積(ha)		計画決定告示		当該都市計画に係る 都市公園等		摘要
				供 用 未供用	当初	最終	名称等	面積(ha)	
足立 2・2・115	しまね 島根	足立区島根二丁目地内	0.40	0.40 0	昭 52.12.19 区 165		[都]島根 (区)	0.40	
足立 2・2・116	むつぎきた 六木北	足立区六木四丁目地内	0.27	0.27 0	昭 54.1.12 区 2		[都]六木北 (区)	0.28	実測誤差0.01ha
足立 2・2・117	にしあらいさかえ 西新井栄	足立区西新井栄町 一丁目地内	0.05	0.05 0	昭 54.1.12 区 2	平 26.7.18 区 326	[遊]西新井栄町一丁目 (区)	0.05	
足立 2・2・118	あおいみなみ 青井南	足立区青井二丁目地内	0.24	0.24 0	昭 54.10.25 区 170		[都]青井南 (区)	0.24	
足立 2・2・119	おきのにちようめ 興野二丁目	足立区興野二丁目地内	0.04	0.04 0	昭 55.1.11 区 9		[遊]興野二丁目 (区)	0.04	
足立 2・2・120	むつぎ 六木	足立区六木一丁目地内	0.38	0.38 0	昭 56.3.16 区 33		[都]六木 (区)	0.40	実測誤差0.02ha
足立 2・2・121	にしあやせにちようめ 西綾瀬二丁目	足立区西綾瀬二丁目地内	0.67	0.67 0	昭 57.1.20 区 14		[都]五反野コミュニティ (区)	0.71	実測誤差0.04ha
足立 2・2・122	うめじまひがし 梅島東	足立区梅島一丁目地内	0.11	0.11 0	平 11.11.1 区 347		[都]梅島東 (区)	0.11	平11.11.1梅島二丁目公園は廃止
足立 2・2・123	ほつか 保塚	足立区保塚町地内	0.25	0.25 0	昭 59.7.16 区 156		[都]保塚 (区)	0.25	
足立 2・2・124	にしあらいほんちよう 西新井本町 さんちようめ 三丁目	足立区西新井本町 三丁目地内	0.48	0.48 0	昭 59.7.16 区 156		[都]あみだ橋 (区)	0.48	
足立 2・2・125	あおいにちようめ 青井一丁目	足立区青井一丁目地内	0.58	0.58 0	昭 60.6.17 区 171		[都]青井ふれあい (区)	0.58	
足立 2・2・126	しんめいにちようめ 神明二丁目	足立区神明二丁目地内	0.26	0.26 0	昭 60.6.17 区 171		[都]神明東 (区)	0.26	
足立 2・2・127	あやせいつちようめ 綾瀬一丁目	足立区綾瀬一丁目地内	0.16	0.16 0	昭 61.8.12 区 148		[都]伊藤谷 (区)	0.17	実測誤差0.01ha
足立 2・2・128	おうぎにちようめ 扇二丁目	足立区扇二丁目地内	0.19	0.19 0	昭 62.11.25 区 492		[都]扇みしま (区)	0.35	面積増0.16ha
足立 2・2・129	やなぎはらいつちようめ 柳原一丁目	足立区柳原一丁目地内	0.60	0.60 0	昭 63.6.7 区 267		[都]柳原千草園 (区)	0.60	
足立 2・2・130	さかいだ 堺田	足立区南花畑一丁目地内	0.21	0.21 0	昭 63.6.7 区 267		[都]堺田 (区)	0.23	実測誤差0.02ha
足立 2・2・131	むつぎみず もり 六木水の森	足立区六木三丁目地内	0.34	0.34 0	平 元.3.20 区 102		[都]六木水の森 (区)	0.73	
足立 2・2・132	で な ま ほ り 土井苗間堀	足立区保木間三丁目地内	0.40	0.40 0	平 元.3.20 区 102		[都]土井苗間堀 (区)	0.40	
足立 2・2・133	むつぎちゆうおう 六木中央	足立区六木三丁目地内	0.31	0.31 0	平 2.11.22 区 565		[都]六木中央 (区)	0.31	旧六木第二
足立 2・2・134	ひがしちゆうおう 東中央	足立区中央本町四丁目地内	0.11	0.11 0	平 2.11.22 区 565		[都]東中央 (区)	0.11	
足立 2・2・135	ちゆうおうほんまち 中央本町 よんちようめ 四丁目	足立区中央本町四丁目地内	0.10	0.10 0	平 2.11.22 区 565		[都]中央本町ちびっこ (区)	0.10	
足立 2・2・136	ちゆうおうほんまち 中央本町 さんちようめ 三丁目	足立区中央本町三丁目地内	0.12	0.12 0	平 2.11.22 区 565		[遊]中央本町三丁目(区) [遊]中央本町三丁目第二(区)	0.27 0.96	
計								1.23	

番号	名称	位置	計画決定面積(ha)		計画決定告示		当該都市計画に係る 都市公園等		摘要
				供 用 未供用	当初	最終	名称等	面積(ha)	
足立 2・2・137	栗島	足立区中央本町五丁目地 内	0.18	0.18 0	平 2.11.22 区 565		[都]栗島 (区)	0.18	
足立 2・2・138	とねりじゅういちごう 舎人十一号	足立区入谷一丁目地内	0.41	0.41 0	平 3.11.18 区 411		[都]入谷中郷 (区)	0.41	
足立 2・2・139	こじやにし 古千谷西	足立区古千谷本町 二丁目地内	0.14	0.14 0	平 8.8.23 区 206		[都]古千谷西 (区)	0.14	
足立 2・2・140	こじやほんちようめ 古千谷本町 にちようめ 二丁目	足立区古千谷本町 二丁目地内	0.14	0.14 0	平 8.8.23 区 206		[都]古千谷さくら (区)	0.14	
足立 2・2・141	とねりきゆうごう 舎人九号	足立区舎人一丁目地内	0.70	0.70 0	平 8.8.23 区 206		[都]入谷日の出 (区)	0.70	
足立 2・2・142	ひとつやだいさん 一ツ家第三	足立区一ツ家二丁目地内	0.27	0.27 0	平 9.4.4 区 105		[都]一ツ家第三 (区)	0.27	
足立 2・2・143	とねりじゅうごう 舎人十号	足立区入谷一丁目地内	0.42	0.42 0	平 13.5.15 区 176		[都]入谷町屋 (区)	0.42	
足立 2・2・144	とねりじゅうごう 舎人十二号	足立区入谷五丁目地内	0.44	0.44 0	平 13.5.15 区 176		[都]入谷中郷南恐竜 (区)	0.44	
足立 2・2・145	しんでんさんちようめ 新田三丁目	足立区新田三丁目地内	0.16	0.16 0	平 13.12.5 区 467		[都]新田三丁目 (区)	0.16	
足立 2・2・146	しんめいみなみ いちちようめ 神明南一丁目	足立区神明南一丁目地内	0.33	0.33 0	平 22.11.11 区 465		[都]神明南ふれあい (区)	0.33	
足立 2・2・147	とねりさんちようめ 舎人三丁目	足立区舎人三丁目地内	0.12	0.12 0	平 23.11.29 区 538		[都]舎人三丁目みどり (区)	0.12	
足立 2・2・148	いこうよんちようめ 伊興四丁目	足立区伊興四丁目地内	0.23	0.23 0	平 23.11.29 区 538		[都]伊興四丁目 (区)	0.23	
足立 2・2・149	にしあらいよんちようめ 西新井四丁目	足立区西新井四丁目地内	0.12	0.12 0	平 23.11.29 区 538		[都]諏訪木ぶらしの木 (区)	0.12	
足立 2・2・150	とねりごちようめ 舎人五丁目	足立区舎人五丁目地内	0.12	0.12 0	平 23.11.29 区 538		[都]舎人はなさく (区)	0.12	
足立 2・2・151	しんでんいちちようめ 新田一丁目	足立区新田一丁目地内	0.30	0.30 0	平 27.8.14 区 355		[都]新田稲荷 (区)	0.30	
足立 2・2・152	いこうごちようめ 伊興五丁目	足立区伊興五丁目地内	0.31	0.31 0	平 28.7.11 区 308		[都]伊興ファミリー公園 (区)	0.32	実測誤差0.01ha
足立 2・2・153	ひがしろくがつちようだいに 東六月町第二	足立区東六月町地内	0.15	0.15 0	令 2.7.31 区 346		[都]東六月町第二公園 (区)	0.15	
足立 2・2・154	ひらのさんちようめ 平野三丁目	足立区平野三丁目地内	0.14	0.14 0	令 2.7.31 区 346		[都]平野どんぐり公園 (区)	0.14	
足立 2・2・155	とねりさんちようめ 舎人三丁目 だいに 第二	足立区舎人三丁目地内	0.35	0 0.35	令 4.3.30 区 131				
足立 2・2・156	おおよたいちちようめ 大谷田一丁目	足立区大谷田一丁目地内	0.11	0 0.11	令 6.7.26 区 382				
足立 2・2・157	たけ づかごちようめ 竹の塚五丁目	足立区竹の塚五丁目地内	0.78	0 0.78	令 6.12.27 区 635				
足立区 街区公園小計		152 か所(0)	56.75	55.06 1.69			149 か所	59.37	

葛飾区

番号	名称	位置	計画決定面積(ha)		計画決定告示		当該都市計画に係る 都市公園等		摘要
				供 用 未供用	当初	最終	名称等	面積(ha)	
葛飾 2・2・1◇	ほりきり 堀切	葛飾区堀切一丁目地内	0.08	0.08 0	昭 32.12.21 建 1689		[都]堀切 (区)	0.09	昭32.4.18
葛飾 2・2・2◇	はなぢやや お花茶屋	葛飾区お花茶屋一丁目地内	0.63	0.63 0	昭 32.12.21 建 1689		[都]お花茶屋 (区)	0.63	区整(組合) 昭30.6.1
葛飾 2・2・3◇	かみちば 上千葉	葛飾区東堀切三丁目地内	0.90	0.90 0	昭 32.12.21 建 1689		[都]上千葉 (区)	0.91	区整(組合) 昭16.6.16
葛飾 2・2・4◇	かめあり 亀有	葛飾区亀有五丁目地内	0.25	0.25 0	昭 32.12.21 建 1689		[都]亀有 (区)	0.25	区整(組合) 昭30.6.1
葛飾 2・2・5◇	かつしかにいじゅく 葛飾新宿	葛飾区高砂六丁目地内	0.10	0.10 0	昭 32.12.21 建 1689		[都]新宿 (区)	0.11	区整(組合) 昭30.6.1
葛飾 2・2・6◇	かなまち 金町	葛飾区柴又三丁目地内	0.76	0.76 0	昭 32.12.21 建 1689		[都]金町 (区)	0.75	区整(組合) 昭和30.6.1 実測誤差-0.01ha
葛飾 2・2・7◇	ほりきりしょうがえん 堀切菖蒲園	葛飾区堀切二丁目地内	0.77	0.77 0	昭 33.8.23 建 1323		[都]堀切菖蒲園 (区)	0.77	
葛飾 2・2・8◇	すなはらいち 砂原第一	葛飾区西亀有四丁目地内	0.16	0.16 0	昭 34.8.27 建 1585		[都]砂原第一 (区)	0.16	区整(組合)
葛飾 2・2・9	すなはらいに 砂原第二	葛飾区西亀有三丁目地内	0.25	0.25 0	昭 34.8.27 建 1585	平 16.1.8 区 2	[都]砂原第二 (区)	0.25	区整(組合)
葛飾 2・2・10◇	しらさぎ 白鷺	葛飾区小菅四丁目地内	0.21	0.21 0	昭 36.8.8 建 1687		[都]白鷺 (区)	0.21	区整(組合)
葛飾 2・2・11◇	ふくろばし 袋橋	葛飾区小菅四丁目地内	0.23	0.23 0	昭 36.8.8 建 1687		[都]袋橋 (区)	0.23	区整(組合)
葛飾 2・2・12◇	おくのだい 奥戸第一	葛飾区奥戸七丁目地内	0.33	0.33 0	昭 36.8.8 建 1687		[都]上入 (区)	0.31	区整(組合) 実測誤差 -0.02ha
葛飾 2・2・13◇	おくのだいに 奥戸第二	葛飾区細田二丁目地内	0.46	0.46 0	昭 36.8.8 建 1687		[都]三和 (区)	0.39	区整(組合) 実測誤差 -0.07ha
葛飾 2・2・14◇	おくのだいさん 奥戸第三	葛飾区奥戸八丁目地内	0.93	0.93 0	昭 36.8.8 建 1687		[都]北沼 (区)	0.96	区整(組合)
葛飾 2・2・15◇	なかみち 中道	葛飾区西亀有一丁目地内	0.74	0.74 0	昭 39.10.23 建 3050		[都]中道 (区)	0.75	区整(組合)
葛飾 2・2・16◇	ふじづか 藤塚	葛飾区西亀有三丁目地内	0.58	0.58 0	昭 39.10.23 建 3050		[都]藤塚東(区) [都]藤塚西(区) 計	0.20 0.31 0.51	実測誤差-0.07ha
葛飾 2・2・17	かさいじょうしひがし 葛西城址東	葛飾区青戸七丁目地内	0.18	0.18 0	昭 59.6.30 区 122		[都]葛西城址 (区)	0.18	
葛飾 2・2・18	かさいじょうしにし 葛西城址西	葛飾区青戸七丁目地内	0.13	0.13 0	昭 59.6.30 区 122		[都]御殿山 (区)	0.25	
葛飾 2・2・19	みずもとさんまち 水元猿町	葛飾区水元四丁目地内	0.09	0.09 0	平 9.6.13 区 121		[都]いりや (区)	0.09	
葛飾 2・2・20	いいづか 飯塚	葛飾区南水元一丁目地内	0.31	0.31 0	平 9.6.13 区 121		[都]いいづか (区)	0.31	
葛飾 2・2・21	にいじゅくすなだ 新宿砂田	葛飾区新宿五丁目地内	0.18	0.18 0	平 9.6.13 区 121		[都]にいじゅくプレイパーク (区)	0.31	

番号	名称	位置	計画決定面積(ha)		計画決定告示		当該都市計画に係る 都市公園等		摘要
				供 用 未供用	当初	最終	名称等	面積(ha)	
葛飾 2・2・22	かなまちにちようめ 金町二丁目 ときわ	葛飾区金町二丁目地内	0.08	0.08 0	平 12.2.24 区 35		[都]金町二丁目ひよこ (区)	0.08	
葛飾 2・2・23	みなみたていし 南立石	葛飾区東立石四丁目地内	0.04	0.04 0	平 12.2.24 区 35		[都]はらひよこ (区)	0.04	
葛飾 2・2・24	ふくろしんでん 袋新田	葛飾区西水元四丁目地内	0.08	0.08 0	平 12.2.24 区 35		[都]西水元つばさ (区)	0.08	
葛飾 2・2・25	ほそだ 細田	葛飾区細田四丁目地内	0.11	0.11 0	平 12.2.24 区 35		[都]細田 (区)	0.11	
葛飾 2・2・26	すなおし	葛飾区南水元四丁目地内	0.12	0.12 0	平 12.2.24 区 35		[都]すなおし (区)	0.12	
葛飾 2・2・27	わかば	葛飾区東金町五丁目地内	0.26	0.26 0	平 12.2.24 区 35		[都]わかば (区)	0.26	
葛飾 2・2・28	いりや南 ^{みなみ}	葛飾区水元一丁目地内	0.05	0.05 0	平 14.2.8 区 34		[都]いりや南 (区)	0.05	
葛飾 2・2・29	ひがしみずもと 東水元したて	葛飾区東水元三丁目地内	0.13	0.13 0	平 14.2.8 区 34		[都]したて (区)	0.13	
葛飾 2・2・30	みやたひがし 宮田東	葛飾区西水元五丁目地内	0.08	0.08 0	平 14.2.8 区 34		[都]西水元五丁目 (区)	0.08	
葛飾 2・2・31	にし まえ 西ノ前	葛飾区西水元三丁目地内	0.10	0.10 0	平 14.2.8 区 34		[都]西水元三丁目 (区)	0.10	
葛飾 2・2・32	じょうえつかなまち 上越金町	葛飾区金町一丁目地内	0.10	0.10 0	平 14.2.8 区 34		[都]金町ときわ (区)	0.10	
葛飾 2・2・33	こまどにし 越渡西	葛飾区金町五丁目地内	0.10	0.10 0	平 14.2.8 区 34		[都]金町末広 (区)	0.10	
葛飾 2・2・34	さんかんめ 三貫目	葛飾区高砂七丁目地内	0.23	0.23 0	平 14.2.8 区 34		[都]高砂七丁目 (区)	0.23	
葛飾 2・2・35	しばはら 柴原	葛飾区柴又二丁目地内	0.09	0.09 0	平 14.2.8 区 34		[都]柴又二丁目 (区)	0.09	
葛飾 2・2・36	おくどねどおり 奥戸根通	葛飾区奥戸二丁目地内	0.18	0.18 0	平 14.2.8 区 34		[都]奥戸二丁目 (区)	0.18	
葛飾 2・2・37	ひがしおくど 東奥戸	葛飾区奥戸九丁目地内	0.20	0.20 0	平 14.2.8 区 34		[都]奥戸フラワースパーク (区)	0.20	
葛飾 2・2・38	ひがしんこいわななちよ 東新小岩七丁目 うめ 目エンゼル	葛飾区東新小岩七丁目地内	0.07	0.07 0	平 14.2.8 区 34		[都]東新小岩七丁目 エンゼルパーク(区)	0.07	
葛飾 2・2・39	いなり 稲荷	葛飾区西亀有三丁目地内	0.13	0.13 0	平 16.1.8 区 2		[都]稲荷 (区)	0.13	
葛飾 2・2・40	さるまににしまち 猿町西町	葛飾区西水元三丁目地内	0.06	0.06 0	平 16.1.8 区 2		[都]西水元猿西 (区)	0.06	
葛飾 2・2・41	こうだ	葛飾区西水元三丁目地内	0.12	0.12 0	平 16.1.8 区 2		[都]西水元こうだ (区)	0.12	
葛飾 2・2・42	しもちばきた 下千葉北	葛飾区堀切七丁目地内	0.08	0.08 0	平 16.1.8 区 2		[都]南綾瀬中央 (区)	0.08	
葛飾 2・2・43	にしんこいわ 西新小岩 さんちようめ 三丁目	葛飾区西新小岩三丁目地内	0.34	0.34 0	平 16.7.14 区 229		[都]西新小岩 (区)	0.34	

番号	名称	位置	計画決定面積(ha)		計画決定告示		当該都市計画に係る 都市公園等		摘要
				供 用	当初	最終	名称等	面積(ha)	
				未供用					
葛飾 2・2・44	ほそだまちまえぬま 細田町前沼	葛飾区細田三丁目地内	0.10	0.10	平 18.4.5 区 108		[都]細田三丁目せせらぎ (区)	0.10	
葛飾 2・2・45	さる また 猿ヶ又	葛飾区水元五丁目地内	0.19	0.19	平 19.7.9 区 193		[都]白ゆり (区)	0.19	
葛飾 2・2・46	あおとろくちょうめ 青戸六丁目	葛飾区青戸六丁目地内	0.29	0.22	平 21.3.30 区 91		[都]青戸六丁目さくら (区)	0.22	
葛飾 2・2・47	あおとなちちょうめ 青戸七丁目	葛飾区青戸七丁目地内	0.26	0.26	平 21.3.30 区 91		[都]青戸七丁目共和 (区)	0.30	
葛飾区 街区公園小計		47 か所(0)	11.86	11.79			47 か所	11.98	

江戸川区

番号	名称	位置	計画決定面積(ha)		計画決定告示		当該都市計画に係る 都市公園等		摘要
				供 用 未供用	当初	最終	名称等	面積(ha)	
江戸川 2・2・1	ひらい 平井	江戸川区平井二丁目地内	0.44	0.42 0.02	昭 32.12.21 建 1689	平 29.1.20 区 36	[都]平井 (区)	0.42	昭18.2.17
江戸川 2・2・2◇	さかさい 逆井	江戸川区平井一丁目地内	0.17	0.17 0	昭 32.12.21 建 1689		[都]逆井 (区)	0.17	昭18.8.4 無償移管寄付
江戸川 2・2・3	まつしまにちょうめだいに 松島二丁目第二	江戸川区松島二丁目地内	0.19	0.19 0	平 5.2.1 区 26		[都]松島二丁目第2 (区)	0.19	
江戸川 2・2・4◇	おおすぎ 大杉	江戸川区大杉一丁目地内	0.26	0.26 0	昭 32.12.21 建 1689		[都]大杉 (区)	0.27	実測誤差0.01ha
江戸川 2・2・5◇	うきたがわ 宇喜田川	江戸川区北葛西一丁目地内	0.21	0.21 0	昭 33.3.31 建 990	昭 41.8.24 建 2873	[都]宇喜田川 (区)	0.21	無償移管
江戸川 2・2・6◇	にしこいわ 西小岩	江戸川区西小岩四丁目地内	0.19	0.19 0	昭 41.1.24 建 67		[都]西小岩 (区)	0.20	実測誤差0.01ha
江戸川 2・2・7◇	ちゅうおういつちようめ 中央一丁目	江戸川区中央一丁目地内	0.12	0.12 0	昭 43.12.28 建 3956		[都]中央一丁目 (区)	0.13	
江戸川 2・2・8◇	ひらいいつちようめ 平井一丁目	江戸川区平井三丁目地内	0.40	0.40 0	昭 44.5.20 建 2686		[都]平井三丁目 (区)	0.39	平井特定街区 内 実測誤差 -0.01ha
江戸川 2・2・9	おきのみや 興宮	江戸川区興宮町地内	0.34	0.34 0	昭 45.4.25 建 451	平 28.11.10 区 654	[都]興宮 (区)	0.33	実測誤差-0.01ha
江戸川 2・2・10	まつしまにちょうめ 松島二丁目	江戸川区松島二丁目地内	0.06	0.06 0	昭 45.4.25 建 451	昭 45.12.22 建 1343	[都]松島二丁目 (区)	0.06	旧みなみ第二公園
江戸川 2・2・11	しほねちよう 鹿骨町	江戸川区鹿骨一丁目地内	0.50	0 0.50	昭 47.7.1 都 757				
江戸川 2・2・12	にいほりだいいち 新堀第一	江戸川区新堀一丁目地内	0.39	0.39 0	昭 48.11.13 建 1162		[都]瀬戸口 (区)	0.39	
江戸川 2・2・13	にいほりだいに 新堀第二	江戸川区新堀一丁目地内	0.22	0.22 0	昭 48.11.13 建 1162		[都]穀倉 (区)	0.22	
江戸川 2・2・14	みずえ 瑞江	江戸川区西瑞江三丁目地内	0.40	0.40 0	昭 48.11.13 建 1162	平 26.7.30 区 390	[都]瑞江 (区)	0.41	都施行 実測誤差 0.01ha
江戸川 2・2・15	ながしまだいいち 長島第一	江戸川区中葛西三丁目地内	0.39	0.39 0	昭 49.11.14 都 1173		[都]長島一号 (区)	0.39	区整
江戸川 2・2・16	こじま 小島	江戸川区西葛西二丁目地内	0.28	0.28 0	昭 50.12.8 区 138		[都]小島 (区)	0.28	区整
江戸川 2・2・17	にいほりだいに 新堀第五	江戸川区春江町一丁目地内	0.23	0.23 0	昭 50.12.8 区 138		[都]八石 (区)	0.23	区整
江戸川 2・2・18	ながしまにこう 長島二号	江戸川区中葛西三丁目地内	0.48	0.48 0	昭 52.11.1 区 110		[都]滝野 (区)	0.48	区整
江戸川 2・2・19	ながしまよんこう 長島四号	江戸川区中葛西四丁目地内	0.32	0.32 0	昭 52.11.1 区 110		[都]馬頭 (区)	0.32	区整
江戸川 2・2・20	しんでんいちこう 新田一号	江戸川区中葛西七丁目地内	0.24	0.24 0	昭 52.11.1 区 110		[都]新田 (区)	0.24	区整
江戸川 2・2・21	うきたろくこう 宇喜田六号	江戸川区北葛西五丁目地内	0.59	0.59 0	昭 53.9.28 区 124		[都]宇喜田さくら (区)	0.59	区整

番号	名称	位置	計画決定面積(ha)		計画決定告示		当該都市計画に係る 都市公園等		摘要
				供 用 未供用	当初	最終	名称等	面積(ha)	
江戸川 2・2・22	かさいにこう 葛西二号	江戸川区東葛西五丁目地 内	0.41	0.41 0	昭 53.9.28 区 124		[都]葛西東 (区)	0.41	区整
江戸川 2・2・23	かさいさんごう 葛西三号	江戸川区東葛西六丁目地 内	0.40	0.40 0	昭 53.9.28 区 124		[都]仲町 (区)	0.40	区整
江戸川 2・2・24	ふなぼり 船堀	江戸川区船堀一丁目地内	0.38	0.38 0	昭 53.9.28 区 124		[都]船堀 (区)	0.38	
江戸川 2・2・25	なぎさわらく なぎさ和楽	江戸川区西葛西八丁目地 内	0.20	0.20 0	昭 54.3.28 区 30		[都]なぎさ和楽 (区)	0.20	区整
江戸川 2・2・26	ほりえじゅういちごう 堀江十一号	江戸川区南葛西六丁目地 内	0.17	0.17 0	昭 54.1.18 区 3		[都]南葛西 6 丁目 (区)	0.17	区整
江戸川 2・2・27	欠番								特殊公園8・8・29一 之江名主屋敷に変更
江戸川 2・2・28	ほんいつしき 本一色	江戸川区本一色三丁目地 内	0.47	0.47 0	平 52.1 区 26		[都]本一色 (区)	0.50	実測誤差0.01ha
江戸川 2・2・29	はるえいちごう 春江一号	江戸川区瑞江一丁目地内	0.63	0.63 0	昭 54.1.18 区 3		[都]春江の森 (区)	0.60	区整 実測誤差-0.03ha
江戸川 2・2・30	はるえにこう 春江二号	江戸川区春江町二丁目地 内	0.25	0.25 0	昭 54.1.18 区 3		[都]弥生 (区)	0.25	区整
江戸川 2・2・31	はるえさんごう 春江三号	江戸川区春江町二丁目地 内	0.25	0.25 0	昭 54.1.18 区 3		[都]春江 (区)	0.25	
江戸川 2・2・32	ひらいきた 平井北	江戸川区平井七丁目地内	0.32	0.32 0	昭 54.3.28 区 30		[都]平井さくら (区)	0.32	
江戸川 2・2・33	まつえ 松江	江戸川区松江七丁目地内	0.13	0.13 0	昭 54.3.28 区 30		[都]松江 (区)	0.13	
江戸川 2・2・34	ひがしこいわにちようめ 東小岩二丁目	江戸川区東小岩二丁目地 内	0.06	0.06 0	昭 54.3.28 区 30		[都]東小岩2丁目 (区)	0.10	実測誤差0.04ha
江戸川 2・2・35	欠番								一之江四丁目 0.10ha(廃止) 平9.6.10区 165
江戸川 2・2・36	にしいのえ 西一之江 一丁目	江戸川区西一之江 四丁目地内	0.13	0.13 0	昭 55.2.26 区 19		[都]西一之江4丁目 (区)	0.14	実測誤差0.01ha
江戸川 2・2・37	ししほよんちようめ 鹿骨四丁目	江戸川区鹿骨四丁目地内	0.08	0.08 0	昭 55.2.26 区 19		[都]鹿骨4丁目 (区)	0.08	
江戸川 2・2・38	おおすぎごちようめ 大杉五丁目	江戸川区大杉五丁目地内	0.10	0.09 0.01	昭 57.1.11 区 4	平 27.3.23 区 133	[都]大杉5丁目 (区)	0.09	
江戸川 2・2・39	しのざきにちようめ 篠崎二丁目	江戸川区篠崎町二丁目地 内	0.10	0.10 0	昭 59.11.19 区 339	平 11.2.9 区 41	[都]篠崎仲町 (区)	0.10	
江戸川 2・2・40	いちのえさんちようめ 一之江三丁目	江戸川区一之江三丁目地 内	0.21	0.21 0	昭 60.6.17 区 191		[都]一之江 3 丁目 (区)	0.20	実測誤差-0.01ha
江戸川 2・2・41	わかくさ	江戸川区清新町一丁目地 内	0.90	0.90 0	昭 60.6.17 区 192		[都]わかくさ (区)	0.90	区整
江戸川 2・2・42	やまびこ	江戸川区清新町一丁目地 内	0.86	0.86 0	昭 60.6.17 区 192		[都]やまびこ (区)	0.86	区整
江戸川 2・2・43	かもめ	江戸川区清新町二丁目地 内	0.30	0.30 0	昭 60.6.17 区 192		[都]かもめ (区)	0.30	区整

番号	名称	位置	計画決定面積(ha)		計画決定告示		当該都市計画に係る 都市公園等		摘要
				供 用 未供用	当初	最終	名称等	面積(ha)	
江戸川 2・2・44	まつえいつちようめ 松江一丁目	江戸川区松江一丁目地内	0.17	0.17 0	昭 61.7.30 区 252		[都]松江一丁目 (区)	0.17	
江戸川 2・2・45	にのえちよう 二之江町	江戸川区二之江町地内	0.33	0.33 0	昭 62.8.3 区 251		[都]二之江さくら (区)	0.33	
江戸川 2・2・46	ひがしかさいよんちようめ 東葛西四丁目	江戸川区東葛西四丁目地内	0.63	0.63 0	昭 63.8.5 区 223		[都]東葛西さくら (区)	0.63	区整
江戸川 2・2・47	しのぎき いっちようめ 篠崎一丁目	江戸川区篠崎町一丁目地内	0.15	0.15 0	平 6.8.29 区 239	平 11.2.9 区 41	[都]篠崎本郷 (区)	0.15	
江戸川 2・2・48	しのぎきにちようめ 篠崎二丁目 だいに 第二	江戸川区篠崎町二丁目地内	0.20	0.20 0	平 6.8.29 区 239	平 11.2.9 区 41	[都]篠崎二丁目 (区)	0.20	
江戸川 2・2・49	しのぎきにちようめ 篠崎二丁目 だいさん 第三	江戸川区篠崎町二丁目地内	0.16	0.16 0	平 6.8.29 区 239	平 11.2.9 区 41	[都]中図師さくら (区)	0.16	
江戸川 2・2・50	いちのえななちようめ 一之江七丁目 だいさん 第三	江戸川区一之江七丁目地内	0.27	0.27 0	平 9.6.10 区 165		[都]一之江フレンド (区)	0.27	
江戸川 2・2・51	ひがしこまつがわ 東小松川 よんちようめ 四丁目	江戸川区東小松川 四丁目地内	0.66	0.66 0	平 14.4.3 区 120		[都]東小松川スポーツ (区)	0.66	
江戸川 2・2・52	ししほねきた 鹿骨北	江戸川区鹿骨四丁目地内	0.06	0.06 0	平 14.4.3 区 121		[都]鹿骨北 (区)	0.06	
江戸川 2・2・53	ひがしかさい 東葛西 きゆうちようめ 九丁目	江戸川区東葛西九丁目地内	0.76	0.76 0	平 15.10.23 区 406		[都]東葛西スポーツ (区)	0.76	
江戸川 2・2・54	ひがしかさい 東葛西けやき	江戸川区東葛西六丁目地内	0.52	0.52 0	平 17.6.15 区 210		[都]東葛西けやき (区)	0.52	
江戸川 2・2・55	ひがしかさい 東葛西どんぐり	江戸川区東葛西九丁目地内	0.26	0.26 0	平 17.6.15 区 210		[都]東葛西どんぐり (区)	0.26	
江戸川 2・2・56	まえづ 前津	江戸川区東葛西四丁目地内	0.05	0.05 0	平 17.6.15 区 210		[都]前津 (区)	0.05	
江戸川 2・2・57	いかずち 雷	江戸川区東葛西九丁目地内	0.39	0.39 0	平 17.6.15 区 210		[都]雷 (区)	0.39	
江戸川 2・2・58	にったじどう 新田児童	江戸川区中葛西五丁目地内	0.03	0.03 0	平 17.6.15 区 210		[都]新田 (区)	0.03	
江戸川 2・2・59	かさいじゆういちごう 葛西十一号	江戸川区東葛西九丁目地内	0.14	0.14 0	平 17.6.15 区 210		[都]中割ひろば (区)	0.14	
江戸川 2・2・60	いちのえはちちようめ 一之江八丁目	江戸川区一之江八丁目地内	0.09	0.09 0	平 19.2.21 区 63		[都]一之江ゆりのき (区)	0.09	
江戸川 2・2・61	えどがわ 江戸川 いっちようめひがし 一丁目東	江戸川区江戸川一丁目地内	0.10	0.10 0	平 19.10.31 区 365		[都]江戸川一丁目東 (区)	0.08	実測誤差-0.02ha
江戸川 2・2・62	おおすぎさんちようめ 大杉三丁目	江戸川区大杉三丁目地内	0.19	0.19 0	平 19.10.31 区 365	令 2.12.28 区 856	[都]大杉三丁目児童遊園 (区)	0.19	
江戸川 2・2・63	にしいちのえ 西一之江 いっちようめだいに 一丁目第二	江戸川区西一之江 一丁目地内	0.24	0.24 0	平 19.10.31 区 365		[都]西一之江さくら (区)	0.24	
江戸川 2・2・64	にししのぎきにちようめ 西篠崎二丁目	江戸川区西篠崎二丁目地内	0.15	0.15 0	平 20.12.26 区 456		[都]西篠崎さくら広場 (区)	0.15	
江戸川 2・2・65	ししほねろくちようめ 鹿骨六丁目	江戸川区鹿骨六丁目地内	0.12	0.12 0	平 20.12.26 区 457		[都]鹿骨あさがお (区)	0.12	

番号	名称	位置	計画決定面積(ha)		計画決定告示		当該都市計画に係る 都市公園等		摘要
				供 用 未供用	当初	最終	名称等	面積(ha)	
江戸川 2・2・66	しのぎきななちょうめ 篠崎七丁目	江戸川区篠崎町七丁目地 内	0.06	0.06 0	平 21.12.21 区 469		[都]篠崎なごみ (区)	0.06	
江戸川 2・2・67	みなみこいわちょうめ 南小岩五丁目	江戸川区南小岩五丁目地 内	0.20	0.20 0	平 22.6.1 区 182	平 25.12.13 区 443	[都]南小岩五丁目 (区)	0.17	
江戸川 2・2・68	おおすぎよんちょうめ 大杉四丁目	江戸川区大杉四丁目地内	0.10	0.10 0	平 23.2.22 区 53		[都]五北さくら (区)	0.10	
江戸川 2・2・69	はるえ 春江ツバキ	江戸川区春江町二丁目地 内	0.14	0.14 0	平 26.7.30 区 390		[都]春江ツバキ (区)	0.14	
江戸川 2・2・70	しのぎごちょうめ 篠崎五丁目	江戸川区篠崎町五丁目地 内	0.12	0.12 0	平 27.10.2 区 553		[都]篠崎五丁目 (区)	0.12	
江戸川 2・2・71	しのぎさろくちょうめ 篠崎六丁目	江戸川区篠崎町六丁目地 内	0.15	0.15 0	平 27.10.2 区 553		[都]篠崎六丁目 (区)	0.15	
江戸川 2・2・72	にしいちのえ 西一之江 にちょうめ 二丁目	江戸川区西一之江 二丁目地内	0.13	0.13 0	平 27.7.30 区 432		[都]江上しらさぎ (区)	0.13	
江戸川 2・2・73	みしま	江戸川区松江六丁目地内	0.11	0.11 0	平 27.7.30 区 432		[遊]みしま児童遊園 (区)	0.11	
江戸川 2・2・74	まつもとにちょうめ 松本二丁目	江戸川区松本二丁目地内	0.07	0.07 0	平 27.12.21 区 689	平 29.9.21 区 567	[都]松本二丁目なかよし (区)	0.07	
江戸川 2・2・75	きたこいわよんちょうめ 北小岩四丁目	江戸川区北小岩四丁目地 内	0.08	0.08 0	平 28.11.10 区 654		[都]北小岩四丁目 (区)	0.08	
江戸川 2・2・76	しのぎよんちょうめ 篠崎四丁目	江戸川区篠崎町四丁目地 内	0.06	0.06 0	平 28.11.10 区 654		[都]下篠崎ふれあい (区)	0.06	
江戸川 2・2・77	ひがしこいわいちょうめ 東小岩一丁目	江戸川区東小岩一丁目地 内	0.17	0.17 0	平 30.7.30 区 505		[都]東小岩一丁目 (区)	0.17	
江戸川 2・2・78	きたしのぎにちょうめ 北篠崎二丁目	江戸川区北篠崎二丁目地 内	0.20	0.20 0	平 31.3.29 区 206		[都]北篠崎二丁目 (区)	0.20	
江戸川 2・2・79	まつしよんちょうめ 松島四丁目 だいに 第二	江戸川区松島四丁目地内	0.14	0.14 0	令 元.9.11 区 616		[都]松島四丁目第二 (区)	0.14	
江戸川 2・2・80	うきただいち 宇喜田第一	江戸川区宇喜田町地内	0.12	0.12 0	令 3.12.28 区 974		[都]宇喜田第一 (区)	0.12	
江戸川 2・2・81	きたこいわはつちょうめ 北小岩八丁目	江戸川区北小岩八丁目地 内	0.13	0.13 0	令 5.8.9 区 650		[都]北小岩八丁目 (区)	0.13	
江戸川 2・2・82	ひらいごちょうめ 平井五丁目	江戸川区平井五丁目地内	0.17	0 0.17	令 5.8.9 区 650				
江戸川 2・2・83	えどがわきんちょうめ 江戸川三丁目	江戸川区江戸川三丁目地 内	0.06	0.06 0	令 5.12.22 区 857		[都]今井かきのき (区)	0.06	
江戸川 2・2・84	にしいちのえにちょう 西一之江二丁 めだいに 目第二	江戸川区西一之江二丁目 地内	0.30	0 0.30	令 6.9.10 区 684				
江戸川 2・2・85	いちのえいちょうめ 一之江一丁目	江戸川区一之江一丁目地 内	0.18	0.09 0.09	令 6.12.27 区 891		[都]一之江一丁目 (区)	0.09	
江戸川 2・2・86	ひがしわさんちょうめ 東小岩三丁目	江戸川区東小岩三丁目地 内	0.04	0 0.04	令 6.12.27 区 891				

番号	名称	位置	計画決定面積(ha)		計画決定告示		当該都市計画に係る 都市公園等		摘要
				供 用 未供用	当初	最終	名称等	面積(ha)	
江戸川 2・2・87	まつえにちようめ 松江二丁目	江戸川区松江二丁目地内	0.04	0.04 0	令 7.3.26 区 195		[都]松江二丁目北児童遊園 (区)	0.04	
江戸川 2・2・88	きたこいわなちようめ 北小岩七丁目	江戸川区北小岩七丁目地内	0.09	0.08 0.01	令 7.3.26 区 195		[都]北小岩七丁目 (区)	0.08	
江戸川区 街区公園小計		86 か所(0)	21.30	20.16 1.14			82 か所	20.17	

(2) 近隣公園

番号	名称	位置	計画決定面積(ha)		計画決定告示		当該都市計画に係る 都市公園等		摘要
				供 用	当初	最終	名称等	面積(ha)	
				未供用					
中央区									
3・3・1◇	しんつきしま 新月島	中央区晴海一丁目地内	1.92	1.92	昭 32.12.21 建 1689	昭 36.12.25 建 2884	[都]新月島 (区)	1.89	公園地交換 昭26.3.19 実測誤差-0.03ha
				0					
3・3・76	あかつき	中央区築地七丁目 及び明石町各地内	1.20	1.20	昭 44.5.20 建 2686	昭 58.11.30 都 1226	[都]あかつき (区)	1.22	旧名称明石児童公 園より種別変更 公有水面埋立地
				0					
3・3・84	いしかわじま 石川島	中央区佃二丁目地内 佃二・三丁目各地先	3.30	3.20	昭 59.3.21 都 252	平 16.10.1 区 177	[都]石川島 (区)	3.27	
				0.10					
中央区 近隣公園小計		3 か所(0)	6.42	6.32 0.10			3 か所	6.38	
港区									
3・3・2	みただい 三田台	港区三田三・四丁目各地 内	2.10	1.46	昭 32.12.21 建 1689	平 15.11.27 区 226	[都]亀塚(区)	0.92	戦復緑 国警宿舍 昭21.4.25
				0.64			[都]三田台(区)	0.61	
				計			1.53		
3・3・3◇	ひのきちよう 桧町	港区赤坂九丁目地内	1.41	1.41	昭 32.12.21 建 1689	昭 36.8.8 建 1687	[都]桧町 (区)	1.64	旧軍用地内 林泉
				0					
3・3・4◇	欠番								街区公園2・2・21霊南 坂公園へ種別等変更 平27.4.7 区105
3・3・104	こうなん 港南	港区港南四丁目地内	2.00	2.00	平 16.8.5 区 154		[都]港南緑水 (区)	2.00	陸上自衛隊 駐屯地跡地
				0					
港区 近隣公園小計		3 か所(0)	5.51	4.87 0.64			3 か所	5.17	
新宿区									
3・3・5	欠番								風致公園7・3・17おと め山自然園へ種別等 変更 平22.8.6 区386
3・3・6◇	かんせんえん 甘泉園	新宿区西早稲田三丁目地 内	1.87	1.42	昭 32.12.21 建 1689	昭 37.7.31 建 1818	[都]甘泉園 (区)	1.42	
				0.45					
3・3・7	にしとやま 西戸山	新宿区百人町三・四丁目 各地内	2.00	2.00	昭 32.12.21 建 1689	平 2.1.26 都 82	[都]西戸山 (区)	1.96	復区整 昭25.3.2
				0					
3・3・63◇	みなみもと町 まち	新宿区南元町、若葉一丁 目各地内	1.30	0.93	昭 51.7.13 都 686		[都]みなみもと町 (区)	0.93	告示の「番号」は 「新宿3.3.63」
				0.37					
新宿区 近隣公園小計		3 か所(0)	5.17	4.35 0.82			3 か所	4.31	
文京区									
3・3・8◇	すいどうばた 水道端	文京区小日向一丁目地内	1.66	0.08	昭 32.12.21 建 1689		[都]小日向 (区)	0.08	戦復緑 寺院墓地等 本法寺・日輪寺・善仁 寺・廣国山称名寺・れ んげ山霊園各面積不 明
				1.58					
3・3・9◇	おおつか [大塚]	文京区大塚四丁目地内	1.23	1.23	昭 32.12.21 建 1689		[都]大塚 (区)	1.23	[参考]2区以上にま たがる公園
				0					
3・3・10◇	ちや みず お茶の水	文京区湯島一丁目地内	1.50	1.50 0	昭 32.12.21 建 1689	昭 40.6.18 建 1548	[都]お茶の水 (区)	0.13	市改新、湯島聖堂 内 明42.3.8

番号	名称	位置	計画決定面積(ha)		計画決定告示		当該都市計画に係る 都市公園等		摘要
				供 用 未供用	当初	最終	名称等	面積(ha)	
3・3・11◇	れきせん 礪川	文京区春日一丁目地内	1.60	1.56 0.04	昭 43.3.23 建 419		[都]礪川(区) 戦没者霊苑(都) 計	0.93 0.63 1.56	
3・3・81	ぶんきょうちゅうおう 文京中央	文京区大塚三丁目地内	3.34	3.34 0	昭 58.11.30 都 1226		[都]教育の森(区) [準]占春園(文) 計	2.12 1.22 3.34	国有地借受け 筑波大学「占春園 (1.22ha)」を含む (ex.0.04ha)
3・3・106	めじろだい 目白台	文京区目白台一丁目地内	3.00	3.00 0	平 18.2.8 区 184		[都]目白台運動公園 (区)	3.00	国家公務員共済組 合連合会運動場跡 地等
文京区 近隣公園小計		6 か所(0)	12.33	10.71 1.62			6 か所	9.34	
墨田区									
3・3・68	ひがしすみだ 東墨田	墨田区東墨田三丁目地内	1.30	1.30 0	昭 32.12.21 建 1689	平 8.1.12 区 9	[都]東墨田 (区)	1.25	実測誤差-0.05ha
墨田区 近隣公園小計		1 か所(0)	1.30	1.30 0			1 か所	1.25	
江東区									
3・3・13◇	ふかがわ 深川	江東区富岡一丁目地内	2.22	1.67 0.55	昭 32.12.21 建 1689	昭 39.4.16 建 1207	[都]深川 (区)	1.67	市改旧 明22.5.20
3・3・14◇	すきべんてん 洲崎弁天	江東区東陽一丁目地内	3.66	0.06 3.60	昭 32.12.21 建 1689		[遊]東陽一丁目南 (区)	0.06	都営住宅及び 一般住宅 戦後昭21.9.4
3・3・15◇	へいきゅうちよう 平久町	江東区木場六丁目地内	2.08	0 2.08	昭 32.12.21 建 1689				藤倉電線kk運動場 昭20.3.24
3・3・16	とよす 豊洲	江東区豊洲二丁目地内	2.40	2.40 0	昭 32.12.21 建 1689	平 14.6.28 区 172	[都]豊洲 (区)	2.43	位置変更
3・3・17	こうとうんどう 江東運動	江東区潮見一丁目地内	2.80	2.80 0	昭 32.12.21 建 1689		[都]潮見運動 (区)	4.01	無償譲渡 8号埋立地
3・3・20◇	しのめいつちようめ 東雲一丁目	江東区東雲一丁目地内	1.00	1.00 0	平 11.11.15 区 297		[都]東雲水辺 (区)	1.69	
3・3・58◇	きたかめいど 北亀戸	江東区亀戸五丁目地内	2.71	0.11 2.60	昭 32.12.21 建 1689		[都]亀戸五丁目 (区)	0.11	戦復 昭21.9.4
3・4・59	みなみすなまち 南砂町	江東区南砂三丁目地内	4.10	3.86 0.24	昭 32.12.21 建 1689	昭 47.7.3 都 762	[都]南砂三丁目 (区)	3.86	昭16.1.14
3・3・60◇	とよずみ 豊住	江東区東陽六丁目地内	2.28	1.93 0.35	昭 32.12.21 建 1689	昭 43.10.17 建 3106	[都]豊住 (区)	1.93	無償譲与
3・3・94	おおしまきゅうちようめ 大島九丁目	江東区大島九丁目地内	1.00	1.00 0.00	平 4.12.15 区 272		[都]大島九丁目すくすく (区)	1.00	再開発事業区域内
3・3・102	とよすさんちようめ 豊洲三丁目	江東区豊洲三丁目地内	1.00	1.00 0	平 14.6.28 区 172		[都]豊洲三丁目 (区)	1.00	地区計画区域内
江東区 近隣公園小計		11 か所(0)	25.25	15.83 9.42			10 か所	17.76	

番号	名称	位置	計画決定面積(ha)		計画決定告示		当該都市計画に係る 都市公園等		摘要
				供 用	当初	最終	名称等	面積(ha)	
				未供用					
品川区									
3・3・18◇ とこし 戸越		品川区豊町一・二丁目 各地内	3.36	3.36	昭 32.12.21 建 1689		[都]戸越(区)	1.83	一部寄付 戦復緑 国文学研究資料館
				0			[都]文庫の森(区)	1.53	
							計	3.36	
3・2・19	欠番								防小「荏原」 昭13.8.26小山台(小 山台二丁目)0.92ha
3・3・69	やしお 八潮	品川区八潮五丁目地内	2.50	2.50	昭 56.4.10 都 368		[都]八潮	2.49	実測誤差-0.01ha
				0			(区)		
3・3・70	やしおみなみ 八潮南	品川区八潮五丁目地内	1.10	1.10	昭 56.4.10 都 368		[都]しおじ(区)	1.02	都市計画区域内に おける しおじ公園 0.30ha 京浜運河緑道 0.80ha
				0			[条]京浜運河緑道(水域 含む)(都)	8.38	
							計	9.40	
3・3・88	にしおおいひろば 西大井広場	品川区西大井一丁目及び 二葉二丁目各地内	1.30	1.30	昭 62.11.25 都 1252		[都]西大井広場	1.35	実測誤差0.05ha
				0			(区)		
3・4・92	てんのうす 天王洲	品川区東品川二丁目及び 東品川三丁目各地内	5.30	5.20	平 3.2.28 都 207	令 7.3.12 区 101	[都]天王洲(区)	3.00	台場公園から分割
				0.10			[都]東品川海上(区)	2.20	
							計	5.20	
3・3・100	しながわゆうおう 品川中央	品川区西品川一丁目地内	2.90	2.90	平 11.8.9 区 207	平 25.12.24 区 554	[都]しながわ中央	2.87	実測誤差-0.03ha
				0			(区)		
3・3・130	かつしまうんが 勝島運河	品川区東大井一丁目、東 大井二丁目、勝島一丁目 各地内	2.40	2.40	令 5.12.14 区 568		[都]しながわ花海道水辺広場	2.40	
				0			(区)		
品川区 近隣公園小計		7 か所(0)	18.86	18.76 0.10			7 か所	27.07	
目黒区									
3・3・20	欠番								碑文谷 1.78ha 昭32.12.21 建1689
3・3・21◇ おおおかやま 大岡山		目黒区大岡山二丁目地内	2.05	0	昭 32.12.21 建 1689	昭 35.12.9 建 2596			東京工業大学 戦復緑 昭21
				2.05					
3・4・55	こまば 駒場	目黒区駒場四丁目地内	4.00	4.00	昭 38.3.29 建 838	昭 50.12.9 都 1092	[都]駒場	4.04	旧前田邸
				0			(区)		
3・3・61	でんどう 田道	目黒区目黒二丁目地内	1.00	1.00	昭 47.11.16 都 1273		[都]目黒区民センター	1.00	
				0			(区)		
3・3・67	さいごうやま 西郷山	目黒区青葉台二丁目地内	1.10	1.10	昭 53.10.4 都 1011		[都]西郷山	1.05	実測誤差-0.05ha
				0			(区)		
3・3・82	欠番								駒場2丁目2.90ha 昭58.11.30都1226
3・3・98	なかめぐろにちようめ 中目黒二丁目	目黒区中目黒二丁目地内	2.20	2.20	平 10.9.25 区 297		[都]中目黒	2.21	
				0			(区)		
3・3・107	ひがしやまさんちようめ [東山三丁目]	目黒区東山二・三丁目 各地内	2.32	2.07	昭 57.11.13 区 182	平 18.12.20 区 625	[都]東山	2.32	[参考]2区以上にま たがる公園
				0.25			(区)		
目黒区 近隣公園小計		6 か所(0)	12.67	10.37 2.30			5 か所	10.62	

番号	名称	位置	計画決定面積(ha)		計画決定告示		当該都市計画に係る 都市公園等		摘要
				供 用	当初	最終	名称等	面積(ha)	
				未供用					
大田区									
3・3・22◇	くがはら 久ヶ原	大田区南雪谷五丁目地内	2.88	2.52	昭 32.12.21 建 1689		[都]東調布 (区)	2.52	昭16.1.14
				0.36					
3・3・23◇	ほうらい 宝来	大田区田園調布三丁目地内	1.25	1.25	昭 32.12.21 建 1689		[都]宝来 (区)	1.24	寄 付 実測誤差-0.01ha
				0					
3・3・71	しもまるこ 下丸子	大田区下丸子四丁目地内	1.30	1.30	昭 57.7.23 都 771	平 13.8.21 区337	[都]下丸子 (区)	1.28	実測誤差-0.02ha
				0					
3・3・91	はねだほんちよう 羽田本町	大田区本羽田三丁目地内	1.30	1.30	平 元.6.16 都 651		[都]本羽田 (区)	1.24	実測誤差-0.06ha
				0					
3・3・108	ひがしこうじやよんちようめ 東糀谷四丁目	大田区東糀谷四丁目地内	2.80	2.80	平 19.1.16 区 12		[都]東糀谷防災 (区)	2.80	
				0					
3・3・124	欠番								地区公園 4・3・124 羽田空港に変更
3・3・125	しょうわじまにちようめ 昭和島二丁目	大田区昭和島二丁目地内	2.50	2.50	平 28.2.10 区 53		[都]昭和島二丁目 (区)	2.50	
				0					
大田区 近隣公園小計		6 か所(0)	12.03	11.67			6 か所	11.58	
				0.36					
世田谷区									
3・3・24◇	つるまき 弦巻	世田谷区駒沢三丁目地内	2.08	1.48	昭 32.12.21 建 1689		[都]駒沢緑泉 (区)	1.48	
				0.60					
3・3・25◇	わがはやし 若林	世田谷区若林四丁目地内	2.69	1.49	昭 32.12.21 建 1689		[都]若林 (区)	1.45	松陰神社境内地 及び川鉄社有地
				1.20					
3・3・97	きぼうがおか 希望丘	世田谷区船橋七丁目地内	2.00	2.00	平 8.7.25 区 213		[都]希望丘(区)	1.87	区画整理 未供用部の実測値 は0.03ha
				0			[都]烏山川緑道(区)	0.13	
					計	2.00			
3・3・107	ひがしやまさんちようめ (東山三丁目)	世田谷区池尻二丁目地内	0.07	0.07	平 8.9.26 区 244		[都]東山 (区)	0.07	[参考]2区以上にまたがる公園目黒区 管理(目黒区決定)
				0					
3・3・116	欠番								4・4・19上用賀 地区公園に変更
3・3・121	しもうちゅうおう 下馬中央	世田谷区下馬四丁目地内	1.10	1.10	昭 59.11.15 区 192	平 26.11.18 区 740	[都]下馬中央(区)	1.14	実測誤差0.04ha
				0					
世田谷区 近隣公園小計		4 か所(1)	7.94	6.14			4 か所(1)	6.14	
				1.80					
渋谷区									
3・3・26◇	おおやま 大山	渋谷区西原二丁目地内	1.45	1.45	昭 32.12.21 建 1689	昭 37.3.31 建 1091	[都]代々木大山 (区)	1.51	防 小 昭15.6.22
				0					
3・3・64	さんぐうばし 参宮橋	渋谷区代々木神園町地内	1.00	0.10	昭 51.7.13 都 686		[都]代々木ポニー (区)	0.12	東京乗馬クラブ
				0.90					
3・3・129	たまがわじょうすいきゅう 玉川上水旧水 すいりょうくどう 路緑道	渋谷区代々木三丁目、代々木 四丁目、初台一丁目、西原二 丁目及び幡ヶ谷一丁目地内	3.40	3.40	令 6.3.5 区 32		[都]玉川上水旧水路緑道 (区)	3.40	
				0					
渋谷区 近隣公園小計		3 か所(0)	5.85	4.95			3 か所	5.03	
				0.90					

番号	名称	位置	計画決定面積(ha)		計画決定告示		当該都市計画に係る 都市公園等		摘要
				供 用	当初	最終	名称等	面積(ha)	
				未供用					
中野区									
3・3・27	欠番								江古田3.4ha 4・4・10に廃止統合
3・3・109	なかのちゆうおう 中野中央	中野区中野四丁目地内	2.10	2.10	平 19.4.6 区 52	平 23.8.19 区 106	[都]中野四季の森 (区)	2.10	平19.4.6 2・2・32中野中央より変更
3・3・114	みなみなかの 南中野	中野区南台一丁目地内	1.00	1.00	平 21.9.4 区 98		[都]南台いちよう (区)	1.00	
3・3・115	ほんちようごちようめ 本町五丁目	中野区本町五丁目地内	1.20	1.20	平 22.2.16 区 15		[都]本五ふれあい (区)	1.20	
3・3・123	やよいちようろくちようめ 弥生町六丁目	中野区弥生町六丁目地内	1.00	1.00	平 27.10.26 区 104		[都]広町みらい (区)	1.00	
中野区 近隣公園小計			4 か所(0)	5.30	5.30		4 か所	5.30	
杉並区									
3・3・28◇	かみいぐさ [上井草]	杉並区上井草地内	1.30	0	昭 32.12.21 建 1689				早稲田大学グラウンド 昭18.8.4 [参考]2区以上にまたがる公園
3・3・29◇	みよししょうじ 妙正寺	杉並区清水三丁目地内	3.54	1.24	昭 32.12.21 建 1689		[都]妙正寺 (区)	1.24	妙正寺池周辺及び妙正寺川沿区有民有地 昭18.8.4
3・3・74	まばし 馬橋	杉並区高円寺北四丁目地内	2.50	2.50	昭 58.1.20 都 55	平 30.12.19 区 564	[都]馬橋 (区)	2.50	運輸省気象研究所本所跡 国有地借地0.95ha
3・3・83	すぎなみひがし 杉並東	杉並区和田三丁目地内	2.70	2.70	昭 58.11.30 都 1226		[都]蚕糸の森 (区)	2.71	農林省蚕糸試験場本場跡地 国有地借地1.35ha
3・3・85	つかやま 塚山	杉並区下高井戸五丁目地内	2.70	2.70	昭 60.1.21 都 55		[都]塚山 (区)	2.87	国有地借地 1.13ha
3・3・93	すぎなみきた 杉並北	杉並区井草四丁目地内	3.50	3.50	平 4.2.7 都 133		[都]井草森 (区)	3.95	通産省機械技術研究所跡地 国有地借地1.76ha
杉並区 近隣公園小計			6 か所(0)	16.24	12.64		5 か所	13.27	
豊島区									
3・3・30	にしすがも 西巣鴨	豊島区東池袋四丁目地内	1.70	1.70	昭 32.12.21 建 1689	平 28.1.15 区 14	[都]としまみどりの防災 (区)	1.70	
3・3・113	みなみながさきちゆうおう 南長崎中央	豊島区南長崎四丁目地内	1.20	1.20	平 21.2.17 区 51		[都]南長崎中央 (区)	1.20	
3・3・9◇	おおつか (大塚)	豊島区巣鴨七丁目地内	0.31	0.31	昭 32.12.21 建 1689		[都]大塚 (文京区)	0.31	無償移管 文京区管理 [参考]2区以上にまたがる公園
豊島区 近隣公園小計			2 か所(1)	3.21	3.21		2 か所(1)	3.21	

番号	名称	位置	計画決定面積(ha)		計画決定告示		当該都市計画に係る 都市公園等		摘要
				供 用	当初	最終	名称等	面積(ha)	
				未供用					
北区									
3・3・31	あかばねだい 赤羽台 さくら並木	北区赤羽台四丁目地内	1.33	1.33 0	昭 32.12.21 建 1689	平 27.1.9 区 16	[都]赤羽台さくら並木 (区)	1.28	戦復昭21.9.4 国立王子病院 実測誤差-0.05ha
3・3・32◇	おうじ 王子	北区神谷二丁目地内	2.16	2.16 0	昭 32.12.21 建 1689	昭 36.12.25 建 2888	[都]北運動 (区)	2.44	昭19.5.4 実測誤差0.22ha
3・3・33◇	しもじゅうじょう 下十条	北区十条台二丁目地内	3.52	0.21 3.31	昭 32.12.21 建 1689		[都]十条 (区)	0.25	戦復緑 国家公務員住宅
3・3・34◇	しんほりふね 新堀船	北区堀船二丁目地内	1.40	0 1.40	昭 32.12.21 建 1689				戦復緑 昭21.4.25 自動車教習場
3・3・56	としまごちようめ 豊島五丁目	北区豊島五丁目地内	1.30	1.12 0.18	昭 46.7.9 都 739		[都]東豊島 (区)	1.32	実測誤差0.02ha
3・3・73	たきのがわ 滝野川	北区西ヶ原二丁目地内	1.60	1.59 0.01	昭 57.12.2 都 1194		[都]滝野川 (区)	1.58	国有地 借受及び買収 実測誤差-0.02ha
3・3・75	あかばねだい 赤羽台	北区赤羽台三丁目地内	1.10	1.09 0.01	昭 58.1.20 都 55		[都]赤羽台(区) [都]赤羽緑道(区) 計	0.65 0.42 1.07	実測誤差-0.03ha
3・3・89	しみずざか 清水坂	北区十条仲原四丁目地内	2.10	2.10 0	平 元.1.20 都 45		[都]清水坂 (区)	2.06	実測誤差-0.04ha
3・3・103	あかばね 赤羽ふれあい	北区赤羽西五丁目地内	3.00	2.76 0.24	平 15.12.1 区 414		[都]赤羽スポーツの森 (区)	3.59	
3・3・105	がいごだいあとち 外語大跡地	北区西ヶ原四丁目地内	2.20	2.20 0	平 18.1.6 区 2		[都]西ヶ原みんなの (区)	2.18	実測誤差-0.02ha
3・3・118	あかばねだい 赤羽台のもり	北区赤羽台一丁目地内	1.50	1.50 0	平 26.3.7 区 89		[都]赤羽台けやき (区)	1.50	
北区 近隣公園小計		11 か所(0)	21.21	16.06 5.15			10 か所	17.27	
荒川区									
3・3・35	みやまえ 宮前	荒川区東尾久五・八丁目、 西尾久二・三丁目各地内	4.10	2.54 1.56	昭 32.12.21 建 1689	令 6.3.27 区 106	[都]宮前 区	2.54	
3・4・54	あらかわ 荒川	荒川区西尾久六・八丁目 各地内	5.00	4.70 0.30	昭 32.12.21 建 1689	令 4.10.3 区 338	[都]荒川遊園 (区)	5.08	防小「上尾久」 昭16.1.14
3・3・90	みなみせんじゅ 南千住	荒川区南千住三・四・八丁 目各地内	1.30	1.30 0	平 元.1.20 都 46		[都]瑞光橋公園 (区)	1.50	都下水道局 橋場ポンプ場
3・3・127	まちや 町屋	荒川区町屋七丁目地内	2.20	0.55 1.65	昭 41.11.10 建 3715	令 5.1.31 区 32	[都]尾竹橋(区) [都]町屋七丁目(区)	0.55	種別変更 街区公 園→近隣公園 令 3.4.15
3・3・128	てんのう 天王	荒川区南千住六丁目地内	2.80	0.93 1.87	昭 40.6.18 建 1548	令 4.3.15 区 74	[都]天王 (区) [準]南千住浄水場遊戯広 場(区) 計	0.61 0.32 0.93	種別変更 街区公 園→近隣公園 令 4.3.15
荒川区 近隣公園小計		5 か所(0)	15.40	10.02 5.38			5 か所	10.60	

番号	名称	位置	計画決定面積(ha)		計画決定告示		当該都市計画に係る 都市公園等		摘要
				供 用	当初	最終	名称等	面積(ha)	
				未供用					
板橋区									
3・3・36◇	ひがしいたばし 東板橋	板橋区板橋三丁目地内	2.50	2.50 0	昭 32.12.21 建 1689	平 30.6.1 区 238	[都]東板橋 (区)	2.51	戦復緑 昭21.4.25 実測誤差0.01ha
3・3・37◇	じょうほく 城北	板橋区坂下二丁目地内	2.45	2.42 0.03	昭 32.12.21 建 1689	昭 35.12.9 建 2596	[都]城北 (区)	2.42	区整(組合) 昭18.2.17
3・3・38◇	なりますきただいいち 成増北第一	板橋区成増五丁目地内	1.64	1.64 0	昭 37.7.31 建 1818		[都]成増北第一 (区)	1.53	一団地住宅経営地 内公園 実測誤差-0.11ha
3・3・72	あかつかひかり おか 赤塚光が丘	板橋区赤塚新町三丁目地 内	1.00	1.00 0	昭 57.7.23 都 771		[都]赤塚新町 (区)	1.00	
3・3・87	いたばしちゅうおう 板橋中央	板橋区常盤台四丁目地内	1.90	1.90 0	昭 61.1.21 都 51		[都]板橋区平和 (区)	1.86	実測誤差-0.04ha
3・3・96	ふなど 舟渡	板橋区舟渡四丁目地内	2.20	2.20 0	平 7.8.14 区 301	平 13.3.12 区 153	[都]舟渡水辺 (区)	2.16	国有地、都有地 実測誤差 -0.04ha
3・3・131	いたばし 板橋	板橋区大山西町地内	1.30	1.00 0.30	昭 32.12.21 建 1689	令 7.2.17 区 68	[都]板橋 (区)	1.00	街区公園→近隣公園(併 せて区域、面積変更)
板橋区 近隣公園小計		7 か所(0)	12.99	12.66 0.33			7 か所	12.48	
練馬区									
3・3・28◇	かみいぐさ (上井草)	練馬区下石神井四丁目地 内	0.85	0 0.85	昭 32.12.21 建 1689				早稲田大学グラウンド 昭18.8.4 [参考]2区以上にまた がる公園
3・3・39◇	たかいなり 高稲荷	練馬区桜台六丁目地内	1.48	1.29 0.19	昭 32.12.21 建 1689		[都]高稲荷 (区)	1.29	神社境内地 0.57ha
3・3・40◇	きたおいずみ 北大泉	練馬区大泉町一・三丁目 各地内	2.43	1.41 1.02	昭 32.12.21 建 1689		[都]大泉町もみじやま (区)	1.88	東京外環道
3・4・57◇	おいずみがいしら 大泉井頭	練馬区東大泉七丁目及び 南大泉四丁目地内	4.25	0.66 3.59	昭 32.12.21 建 1689		[都]大泉井頭(区) [都]南大泉四丁目(区) 計	0.57 0.09 0.66	白子川沿の農地 及び住宅地
3・4・63◇	むさしせき 武蔵関	練馬区関町北三丁目地内	4.63	4.60 0.03	昭 32.12.21 建 1689		[都]武蔵関 (区)	4.90	寄付
3・3・77	ひかり おかだいいち 光が丘第一	練馬区光が丘五・六丁目 各地内	3.00	3.00 0	昭 58.11.30 都 1226		[都]四季の香 (区)	4.21	
3・3・78	ひかり おかだいに 光が丘第二	練馬区光が丘七丁目地内	2.20	2.20 0	昭 58.11.30 都 1226		[都]春の風 (区)	3.39	
3・3・79	ひかり おかだいきん 光が丘第三	練馬区光が丘三丁目地内	2.30	2.30 0	昭 58.11.30 都 1226		[都]夏の雲 (区)	5.40	
3・3・80	ひかり おかだいよん 光が丘第四	練馬区光が丘二丁目地内	1.80	1.80 0	昭 58.11.30 都 1226		[都]秋の陽 (区)	1.82	
3・3・95	たてのちよう 立野町	練馬区立野町地内	2.20	2.20 0	平 5.6.21 区 366	平 7.11.22 区 766	[都]立野 (区)	2.19	実測誤差-0.01ha 中央大学グラウン ド跡地
3・3・111	おいずみがくえんちよう 大泉学園町 きた 北	練馬区大泉学園町 九丁目地内	2.00	2.00 0	平 19.11.15 区 713		[都]大泉学園町希望が丘 (区)	2.00	都立大泉学園 高校跡地

番号	名称	位置	計画決定面積(ha)		計画決定告示		当該都市計画に係る 都市公園等		摘要
				供 用 未供用	当初	最終	名称等	面積(ha)	
3・3・112	なかむらちゅうおう 中村中央	練馬区中村一丁目地内	1.50	1.50 0	平 20.11.25 区 885		[都]中村かしわ (区)	1.50	NTT中村一丁目 社宅跡地
3・3・117	はきまちなみいっしょうめ 関町南一丁目	練馬区関町南一丁目地内	1.00	0.05 0.95	昭 48.12.27 都 1369	平 24.11.22 区 801	[遊]竹のこ (区)	0.05	街区公園から 種別変更 平24.11.22 区 801
3・3・122	ねりまそうごう 練馬総合 うんどうじょう 運動場	練馬区練馬二丁目地内	3.10	3.06 0.04	平 27.9.24 区 563		[都]練馬総合運動場区 [運]練馬総合(区) 計	3.06 1.04 4.10	
練馬区 近隣公園小計		13 か所(1)	32.74	26.07 6.67			13 か所	33.39	
足立区									
3・3・12	ひとつやだいいち 一ツ家第一	足立区一ツ家四丁目及び 西加平二丁目各地内	2.60	2.54 0.06	昭 50.7.23 都 752	昭 51.3.15 都 202	[都]一ツ家第一 (区)	2.54	区整(組合) 未供用(鉄塔敷)
3・3・41◇	おたけぼし 尾竹橋	足立区千住桜木二丁目地 内	1.37	1.37 0	昭 32.12.21 建 1689	昭 39.4.16 建 1206	[都]尾竹橋 (区)	1.74	隅田川廃川敷 実測誤差0.37ha
3・3・42	しんでん 新田	足立区新田三丁目地内	2.60	2.52 0.08	昭 32.12.21 建 1689	平 18.3.31 区 125	[都]新田さくら (区)	2.52	昭16.6.16
3・3・43◇	きたせんじゅ 北千住	足立区千住緑町二丁目地 内	1.77	1.77 0	昭 32.12.21 建 1689		[都]千住スポーツ (区)	1.77	昭16.1.14内務409
3・3・44◇	ほきま 保木間	足立区竹の塚三丁目地内	2.06	2.06 0	昭 32.12.21 建 1689		[都]保木間 (区)	2.08	区整(組合) 昭16.6.16内務409 実測誤差0.02ha
3・3・45	ベルモント	足立区梅島一・二丁目 各地内	1.30	1.30 0	昭 32.12.21 建 1689	平 11.11.1 区 347	[都]ベルモント (区)	1.30	昭20.3.24
3・3・46	きたしかはま 北鹿浜	足立区鹿浜三丁目地内	1.90	1.90 0	昭 36.8.8 建 1687	昭 45.12.22 都 1344	[都]北鹿浜 (区)	1.93	区整(組合) 実測誤差 0.03ha
3・3・47◇	もとふちえ 元渚江	足立区保木間二丁目地内	3.79	3.79 0	昭 39.10.23 建 3050		[都]元渚江 (区)	4.04	区整(組合) 実測誤差 0.25ha
3・3・48◇	はなばたけ 花畑	足立区花畑四丁目地内	2.30	2.30 0	昭 39.10.23 建 3050		[都]花畑 (区)	2.30	区整(組合)
3・3・49◇	しょうぶ沼 しょうぶ沼	足立区谷中二丁目地内	2.80	2.80 0	昭 42.8.15 建 2423		[都]しょうぶ沼 (区)	2.81	区整(組合) 実測誤差 0.01ha
3・3・86	いりやちゅうおう 入谷中央	足立区入谷四丁目地内	1.70	1.70 0	昭 60.6.17 都 660		[都]入谷中央 (区)	1.65	実測誤差-0.05ha
3・3・101	にしあらいうきにしぐち 西新井駅西口	足立区西新井栄町 一丁目地内	1.00	1.00 0	平 14.2.6 区 54		[都]西新井さかえ (区)	1.02	実測誤差0.02ha
3・3・110	こうほくへいせい 江北平成	足立区江北四丁目地内	2.00	2.00 0	昭 36.8.8 建 1393	平 29.12.20 区 530	[都]江北平成 (区)	2.00	
3・3・126	かみぬまたひがし 上沼田東	足立区江北六丁目地内	2.10	1.20 0.90	昭 44.3.20 建 627	平 29.12.20 区 530	[都]上沼田東 (区)	1.20	種別変更 街区公 園→近隣公園 平29.12.20
足立区 近隣公園小計		14 か所(0)	29.29	28.25 1.04			14 か所	28.90	

番号	名称	位置	計画決定面積(ha)		計画決定告示		当該都市計画に係る 都市公園等		摘要
				供 用	当初	最終	名称等	面積(ha)	
				未供用					
葛飾区									
3・3・50◇	しぶえ 渋江	葛飾区東立石三丁目地内	1.52	1.52	昭 32.12.21 建 1689		[都]渋江 (区)	1.52	昭15.1.18
				0					
3・3・51◇	あおと 青砥	葛飾区青戸四丁目地内	1.96	1.96	昭 32.12.21 建 1689		[都]青戸平和 (区)	1.95	区整(組合) 昭18.2.17 実測誤差 -0.01ha
				0					
3・3・52◇	かみちばすなはら 上千葉砂原	葛飾区西亀有一丁目地内	2.00	2.00	昭 39.10.23 建 3050		[都]上千葉砂原 (区)	2.00	区整(組合)
				0					
3・3・62	欠番								水元中央 3.3ha 平23.12.21 区389 地区公園へ変更
3・3・99	ひがしたていし 東立石	葛飾区東立石四丁目地内	2.50	2.50	平 11.2.16 区 38		[都]東立石緑地 (区)	2.50	
				0					
葛飾区 近隣公園小計		4 か所(0)	7.98	7.98 0			4 か所	7.97	
江戸川区									
3・3・53◇	こいわ 小岩	江戸川区北小岩六丁目地内	1.92	0.96	昭 32.12.21 建 1689		[都]小岩 (区)	0.96	区立中学校 昭19.5.4
				0.96					
3・3・65	うき たに ごう 宇喜田二号	江戸川区北葛西四丁目地内	1.50	1.50	昭 51.7.13 都 688		[都]宇喜田中央 (区)	1.54	
				0					
3・3・119	しんでんちゅうおう 新田中央	江戸川区西葛西八丁目及び中葛西七丁目各地内	2.70	2.60	平 26.3.19 区 113		[都]総合レクリエーション (区)	2.61	ただし“当該都市計画に係る都市公園等”は堀江総合と新田総合と新田中央の3園合計で23.79ha (実測誤差 新田中央0.01ha、新田総合0.03ha)
				0.10					
3・3・120	えどがわにちようめ 江戸川二丁目	江戸川区江戸川二丁目地内	1.01	1.01	平 26.7.30 区 390		[都]東部交通 (区)	1.01	
				0					
江戸川区 近隣公園小計		4 か所(0)	7.13	6.07 1.06			4 か所	6.12	
近 隣 公 園 合 計		123 か所(3)	264.82	223.53			119 か所(3)	243.16	
				41.29					

(3) 地区公園

11.10	名称	位置	計画決定面積(ha)		計画決定告示		当該都市計画に係る 都市公園等		摘要
				供 用	当初	最終	名称等	面積(ha)	
				未供用					
目 黒 区									
4・4・11	ひもんや 碑文谷	目黒区碑文谷六丁目 及び鷹番三丁目各地内	4.40	4.40	昭 32.12.21 建 1689	平 11.11.2 区 355	[都]碑文谷 (区)	4.40	一部寄付 (池の部分)
				0					
4・3・15	こまばにちようめ 駒場二丁目	目黒区駒場二丁目地内	3.90	3.90	昭 58.11.30 都 1226	平 15.11.28 区 378	[都]駒場野 (区)	3.90	
				0					
目黒区 地区公園小計		2 か所(0)	8.30	8.30			2 か所	8.30	
大 田 区									
4・4・5	たまがわだい 多摩川台	大田区田園調布一・四丁 目各地内	7.30	6.80	昭 32.12.21 建 1689	平 5.2.1 都 95	[都]多摩川台 (区)	6.81	昭17.4.21
				0.50					
4・5・16	おおもり 大森ふるさと はまべ の浜辺	大田区平和の森公園、ふる さとの浜辺公園、大森東一・ 三丁目各地内及び平和島 五丁目各地内	11.10	11.10	平 17.3.11 区 78	令 4.12.5 区 967	[都]大森ふるさとの浜辺(区)	13.25	埋立地 大田区立大森東水 辺スポーツ広場の 設置及び管理に関 する条例
				0.00			[条]大森東水辺スポーツ広場(区)	0.96	
							計	14.21	
4・3・124	はねだくろうこう 羽田空港	大田区羽田空港一丁目 及び二丁目地内	3.30	0	平 28.2.12 区 60	令 5.12.25 区1044			近隣公園から変更
				3.30					
大田区 地区公園小計		3 か所(0)	21.70	17.90			2 か所	21.02	
世 田 谷 区									
4・4・6	ふたこたまがわ 二子玉川	世田谷区玉川一丁目 及び上野毛二丁目各地内	6.30	6.04	昭 32.12.21 建 1689	平 12.6.26 区 312	[都]二子玉川公園 (区)	6.04	都市公園面積のう ち0.2haは多摩川緑 地
				0.26					
4・4・7	きぬたにし 砧西	世田谷区喜多見九丁目地 内	4.00	3.88	平 2.1.12 都 24		[条]きたみふれあい広場 (区)	3.88	私鉄電車基地 一部覆蓋上
				0.12					
4・4・19	かみようが 上用賀	世田谷区上用賀四丁目地 内	4.10	1.00	平 23.2.18 区 121	平 27.11.16 区 701	[都]上用賀 (区)	1.00	近隣公園から変更
				3.10					
4・4・20	たまがわのげまち 玉川野毛町	世田谷区野毛一丁目地内	6.60	3.82	昭 32.12.21 建 1689	平 29.2.13 区 98	[都]玉川野毛町 (区)	3.82	東電用地 防小「等々 力」昭 16.6.16 運動公園から変更
				2.78					
世田谷区 地区公園小計		4 か所(0)	21.00	14.74			4 か所	14.74	
中 野 区									
4・4・3	なかの 中野	中野区新井三丁目地内	7.00	7.00	昭 55.10.16 都 1069	平 28.11.14 区 121	[都]平和の森 (区)	7.00	中野刑務所跡地
				0					
4・4・10	きたえごた 北江古田	中野区江古田三丁目地内	6.00	6.00	平 10.3.20 都 285		[都]江古田の森 (区)	6.02	国立中野療養所跡 地 実測誤差0.02ha
				0					
中野区 地区公園小計		2 か所(0)	13.00	13.00			2 か所	13.02	
杉 並 区									
4・4・12	すぎなみみなちゆうおう 杉並南中央	杉並区浜田山二丁目地内	4.90	4.90	平 12.2.21 区 50	平 29.8.21 区 413	[都]柏の宮 (区)	4.93	興銀柏の宮総合グ ラウンド 実測誤差0.03ha
				0					
4・4・14	ももいちゆうおう 桃井中央	杉並区桃井三丁目地内	4.00	4.00	平 13.3.14 区 199		[都]桃井原っぱ (区)	4.00	日産自動車荻窪工 場跡地
				0					
4・4・18	しもたかいど 下高井戸	杉並区下高井戸二丁目及 び永福二丁目各地内	4.80	3.08	平 24.1.30 区 919	令 6.3.29 区 804	[都]下高井戸おおぞら (区)	3.08	東京電力総合グラ ンド
				1.72					
杉並区 地区公園小計		3 か所(0)	13.70	11.98			3 か所	12.01	

11.10	名称	位置	計画決定面積(ha)		計画決定告示		当該都市計画に係る 都市公園等		摘要
				供 用	当初	最終	名称等	面積(ha)	
				未供用					
北 区									
4・4・1	きたくちゅうおう 北区中央	北区十条台一丁目及び 王子本町三丁目各地内	8.00	8.00	昭 47.11.16 都 1273	平 12.1.14 区 13	[都]中央 (区)	7.92	王子キャンプ跡地 実測誤差 -0.08ha
				0					
4・4・9	あかばねしぜんかんさつ 赤羽自然観察	北区赤羽西五丁目地内	5.40	5.40	平 7.2.10 都 134		[都]赤羽自然観察 (区)	5.40	
				0					
北区 地区公園小計		2 か所(0)	13.40	13.40 0			2 か所	13.32	
練 馬 区									
4・4・13	ひろさわはら 広沢原	練馬区大泉学園町 九丁目地内	4.40	4.40	平 13.1.22 区 55		[都]大泉さくら運動公園 (区)	4.40	キャンプ朝霞跡地
				0					
練馬区 地区公園小計		1 か所(0)	4.40	4.40 0			1 か所	4.40	
足 立 区									
4・4・4	こうほく 江北	足立区鹿浜一・二・五丁目 各地内	9.80	8.50	昭 58.1.20 都 55		[都]江北 (区)	8.78	昭18.8.4内務524 江北公園の変更 都計定以外0.28ha
				1.30					
4・4・8	はなほちゅうおう 花保中央	足立区東保木間二丁目 及び南花畑五丁目各地内	5.30	5.30	平 2.1.26 都 81		[都]総合スポーツセンター (区)	5.27	実測誤差-0.03ha
				0					
足立区 地区公園小計		2 か所(0)	15.10	13.80 1.30			2 か所	14.05	
葛 飾 区									
4・4・2	しんこいわ 新小岩	葛飾区西新小岩一丁目地 内	4.90	4.75	昭 52.12.21 都 1118		[都]新小岩 (区)	4.75	大同製鋼跡地
				0.15					
4・4・17	みずもとちゅうおう 水元中央	葛飾区水元一丁目地内	4.70	3.30	昭 47.11.16 都 1273	平 23.12.21 区 389	[都]水元中央 (区)	4.05	一部事務組合 近隣公園から変更
				1.40					
葛飾区 地区公園小計		2 か所(0)	9.60	8.05 1.55			2 か所	8.80	
地 区 公 園 合 計		21 か所(0)	120.20	105.57 14.63			20 か所	109.66	

(4) 総合公園

番号	名称	位置	計画決定面積(ha)		計画決定告示		当該都市計画に係る 都市公園等		摘要
				供 用	当初	最終	名称等	面積(ha)	
				未供用					
千代田区									
5・5・5	きおいちょう [紀尾井町]	千代田区紀尾井町地内	7.40	1.07	昭 32.12.21 建 1689	昭 47.1.14 都 40	[都]清水谷 (区)	1.07	清水谷→市改旧弁 慶濠等 明22.5.20 [参考]2区以上にま たがる公園
				6.33					
千代田区 総合公園小計		1 か所(0)	7.40	1.07 6.33			1 か所	1.07	
港 区									
5・6・15◇	しば 芝	港区虎ノ門三丁目、愛宕 一・二丁目及び芝公園各 地内	33.00	17.47	昭 32.12.21 建 1689	昭 43.10.17 建 3106	[都]芝(都)	12.25	市改旧 明22.5.20 東照宮、増上寺、 青松寺、愛宕神社 NHK放送博物館 等 芝プリンスホテルは 特許事業
				15.53			[都]芝(区) [遊]東麻布(区) [特]芝プリンスホテル	1.35 0.09 3.78	
							計	17.47	
5・6・17◇	あおやま 青山	港区南青山一・二丁目及 び六本木七丁目各地内	30.39	5.56	昭 32.12.21 建 1689	昭 38.3.29 建 838	[都]青山(都)	4.48	戦復緑 昭21.4.25 開園部分→用途変 更、青山墓地、都 営住宅、民生局住 宅、ハーデーバラ ック倉庫
				24.83			[都]青葉(区) [都]青山(区)	0.10 0.98	
							計	5.56	
5・6・18	めいじ (明治)	港区北青山一・二丁目及 び元赤坂二丁目各地内	14.60	6.58	昭 32.12.21 建 1689	令 4.3.10 都 284	[準]明治神宮外苑	6.58	[参考]2区以上にま たがる公園 戦復緑 昭21.4.25
				8.02					
5・5・5	きおいちょう (紀尾井町)	港区元赤坂一・二丁目 各地内	1.70	0	昭 32.12.21 建 1689	昭 47.1.14 都 40			清水谷→市改 旧 弁慶濠等 明 22.5.20 [参考]2区以上にま たがる公園
				1.70					
港区 総合公園小計		2 か所(2)	79.69	29.61 50.08			2 か所(1)	29.61	
新 宿 区									
5・5・8	とやま 戸山	新宿区大久保三丁目及び 戸山二・三丁目各地内	25.10	18.65	昭 32.12.21 建 1689	昭 51.7.13 都 685	[都]戸山 (都)	18.65	昭18.5.10
				6.45					
5・5・9	のがた (野方)	新宿区西落合二丁目地内	3.26	1.53	昭 32.12.21 建 1689	平 7.4.28 都 555	[都]西落合(区)	1.16	要参照 [参考]ページ 防中 昭17.1.31
				1.73			[都]哲学堂(区)	0.37	
							計	1.53	
5・6・18	めいじ [明治]	新宿区霞ヶ丘町、大京町 及び南元町各地内	34.33	21.09	昭 32.12.21 建 1689	令 4.3.10 都 284	[都]明治(都)	2.42	戦復緑 昭21.4.25 [参考]2区以上にま たがる公園
				13.24			[準]明治神宮外苑	18.67	
							計	21.09	
新宿区 総合公園小計		2 か所(1)	62.69	41.27 21.42			2 か所(1)	41.27	
文 京 区									
5・4・1◇	としまがおか 豊島ヶ岡	文京区大塚五丁目地内	8.30	0	昭 32.12.21 建 1689				護国寺境内及び墓地 面積の大半が境内と 墓地
				8.30					
5・5・11	こうらくえん 後楽園	文京区後楽一丁目及び 春日一丁目各地内	22.10	19.27	昭 32.12.21 建 1689	昭 45.8.7 都 842	[都]小石川後楽園(都)	7.08	
				2.83			[運]小石川運動場(区) [都]後楽(区) [特]東京ドーム	1.42 0.58 10.19	
							計	19.27	
文京区 総合公園小計		2 か所(0)	30.40	19.27 11.13			1 か所	19.27	

番号	名称	位置	計画決定面積(ha)		計画決定告示		当該都市計画に係る 都市公園等		摘要
				供 用	当初	最終	名称等	面積(ha)	
				未供用					
墨 田 区									
5・5・30	ひがししらひげ 東白鬚	墨田区堤通二・三丁目 各地内	10.30	10.30	昭 47.9.20 都 1050	昭 53.10.11 都 1043	[都]東白鬚 (都)	10.31	白鬚東地区市街地 再開発事業区域内
				0					
墨田区 総合公園小計		1 か所(0)	10.30	10.30 0			1 か所	10.31	
江 東 区									
5・6・26	ゆめ しま 夢の島	江東区夢の島一・二丁目 各地内	43.20	43.20	昭 45.12.22 都 1344	昭 53.10.4 都 1011	[都]夢の島 (都)	43.36	
				0					
5・5・28	かめいどちゅうおう 亀戸中央	江東区亀戸八・九丁目 各地内	10.60	10.32	昭 48.3.3. 都 243		[都]亀戸中央 (都)	10.32	日立製作所 亀戸工場跡
				0.28					
5・5・32	おおじまこまつがわ (大島小松川)	江東区大島九丁目地内	7.20	7.11	昭 50.8.15 都 829	平 11.4.13 都 542	[都]大島小松川 (都)	7.29	実測誤差0.18ha [参考]2区以上にま たがる公園
				0.09					
5・5・33	きば 木場	江東区木場四・五丁目、平 野四丁目、三好四丁目及 び東陽六丁目各地内	24.20	23.87	昭 53.2.21 都 165		[都]木場 (都)	23.87	
				0.33					
5・5・38	えだがわ 枝川	江東区辰巳二丁目地内	20.30	18.86	昭 32.12.21 建 1689	平 元.1.20 都 44	[条]辰巳の森海浜 (都)	20.69	都有埋立地 防中 昭18.8.4
				1.44					
江東区 総合公園小計		4 か所(1)	105.50	103.36 2.14			4 か所(1)	105.53	
品 川 区									
5・5・16	かつしま 勝島	品川区勝島二丁目地内	39.00	0	昭 32.12.21 建 1689	令 5.12.14 区 569			大井競馬場
				39.00					
5・5・25	めぐろ [目黒]	品川区小山台二丁目地内	8.40	6.64	昭 32.12.21 建 1689	平 31.3.6 都 267	[都]林試の森 (都)	6.64	[参考]2区以上にま たがる公園 林業試験場跡地
				1.76					
5・5・31	おおい とうちゅうおう [大井ふ頭中央]	品川区八潮四丁目地内	29.60	29.60	昭 52.12.21 都 1118	平 元.1.20 都 44	[条]大井ふ頭中央海浜 (都)	34.04	[参考]2区以上にま たがる公園
				0					
5・5・35	かつしまだいら 勝島平	品川区勝島三丁目及び 南大井二丁目各地内	12.40	12.40	昭 57.1.25 都 77	平 5.4.6 都 456	[都]しながわ区民 (区)	12.52	南大井公園を含め て開園
				0					
品川区 総合公園小計		4 か所(0)	89.40	48.64 40.76			3 か所	53.20	
目 黒 区									
5・5・25	めぐろ (目黒)	目黒区下目黒五丁目地内	5.80	5.70	昭 32.12.21 建 1689	平 31.3.6 都 267	[都]林試の森 (都)	5.70	[参考]2区以上にま たがる公園
				0.10					
目黒区 総合公園小計		0 か所(1)	5.80	5.70 0.10			0 か所(1)	5.70	
大 田 区									
5・4・4	せんぞく 洗足	大田区南千束一・二丁目 各地内	9.90	7.88	昭 32.12.21 建 1689	平 30.12.27 区 1006	[都]洗足池 (区)	7.88	洗足池及び周辺区営 運動場桜山、寺院境 内地防中 昭17.1.31
				2.02					
5・5・6	いけがみ 池上	大田区池上一丁目地内	25.60	3.80	昭 32.12.21 建 1689	昭 50.2.19 都 195	[都]本門寺(区)	2.84	開設部分→寄付 無償移管(本門寺 公園)池上本門寺 境内地 防中 昭17.1.31
				21.80			[都]池上梅園(区)	0.99	
							計	3.83	
5・5・31	(おおい とうちゅうおう) (大井ふ頭中央)	大田区東海一丁目地内	3.80	3.80	昭 52.12.21 都 1118	平 元.1.20 都 44	[条]大井ふ頭中央海浜 (都)	11.39	[参考]2区以上にま たがる公園
				0					
5・5・34	へいわ もり 平和の森	大田区平和の森公園地内	10.50	10.50	昭 56.3.14 都 218		[都]平和の森 (区)	10.48	実測誤差-0.02ha 公有水面埋立
				0					
大田区 総合公園小計		3 か所(1)	49.80	25.98 23.82			3 か所(1)	33.58	

番号	名称	位置	計画決定面積(ha)		計画決定告示		当該都市計画に係る 都市公園等		摘要
				供 用	当初	最終	名称等	面積(ha)	
				未供用					
世 田 谷 区									
5・5・7◇	はねぎ 羽根木	世田谷区代田四丁目及び 松原六丁目各地内	10.70	8.21	昭 32.12.21 建 1689		[都]羽根木(区)	8.13	防 小 昭 15.1.18
				2.49			[都]ひだまり(区)	0.08	
							計	8.21	
5・6・20	そしがや 祖師谷	世田谷区上祖師谷二・三・ 四丁目、祖師谷四・五・六 丁目及び成城七・九丁目 各地内	58.30	10.10	昭 32.12.21 建 1689	令 6.6.17 都 726	[都]祖師谷(都)	9.49	教育大農場跡地 防中 昭 18.8.4 一部都市計画公園区 域外
				48.20			[都]上祖師谷パンダ(区)	0.27	
							[都]つりがね池(区)	0.26	
							[都]祖師谷五丁目(区)	0.04	
							[条]祖師谷えのき広場(区)	0.04	
計	10.10								
世田谷区 総合公園小計		2 か所(0)	69.00	18.31			2 か所	18.31	
				50.69					
渋谷 区									
5・6・18	めいじ (明治)	渋谷区千駄ヶ谷一・二丁目 各地内	6.20	3.75	昭 32.12.21 建 1689	令 4.3.10 都 284	[都]明治(都)	3.71	戦復緑 昭 21.4.25 [参考]2区以上にま たがる公園
				2.45			[準]明治神宮外苑	0.04	
				計			3.75		
5・7・24	よよぎ 代々木	渋谷区代々木一・四・五丁 目、代々木神園町、富ヶ谷 一丁目及び神南一・二丁 目各地内	65.80	55.48	昭 32.12.21 建 1689	昭 51.7.13 都 686	[都]代々木(都)	54.47	国立競技場 岸体育館 戦復緑
				10.32			[都]代々木深町小(区)	0.52	
							[都]はるのおがわ コミュニティパーク(区)	0.49	
							計	55.48	
渋谷区 総合公園小計		1 か所(1)	72.00	59.23			1 か所(1)	59.23	
				12.77					
中 野 区									
5・5・9	めがた [野方]	中野区松が丘一・二丁目 及び上高田五丁目各地内	10.64	8.59	昭 32.12.21 建 1689	平 7.4.28 都 555	[都]江古田(区)	0.81	防中 昭17.1.31 [参考]2区以上にま たがる公園
				2.05			[都]哲学堂(区)	4.88	
							[都]中野上高田(区)	1.94	
				[条]妙正寺川(区)			0.96		
計	8.59								
中野区 総合公園小計		1 か所(0)	10.64	8.59			1 か所	8.59	
				2.05					
杉 並 区									
5・7・21	わだほり 和田堀	杉並区大宮、堀ノ内一・二 丁目、松ノ木、成田東一・ 二丁目及び成田西一丁目 各地内	54.40	29.73	昭 32.12.21 建 1689	昭 51.12.24 都 1256	[都]和田堀(都)	26.26	防中 昭16.1.14 済美山 善福寺川沿
				24.67			[都]済美(区)	0.65	
							[都]和田堀(区)	2.76	
							[都]谷中(区)	0.06	
計	29.73								
杉並区 総合公園小計		1 か所(0)	54.40	29.73			1 か所	29.73	
				24.67					
北 区									
5・4・3	きりがおかちゅうおう 桐ヶ丘中央	北区桐ヶ丘一・二丁目・赤 羽北三丁目及び赤羽台三 丁目各地内	8.10	6.58	昭 32.12.21 建 1689	平 24.12.5 区 556	[都]桐ヶ丘中央(区)	5.10	都営桐ヶ丘住宅団 地 区立体育館 墓地等 実測誤差0.08ha
				1.52			[都]赤羽緑道(区)	1.58	
				計			6.68		
5・5・12	うきま (浮間)	北区浮間二丁目地内	5.10	4.09	昭 32.12.21 建 1689		[都]浮間	4.09	[参考]2区以上にま たがる公園
				1.01			(都)		
北区 総合公園小計		1 か所(1)	13.20	10.67			1 か所(1)	10.77	
				2.53					

番号	名称	位置	計画決定面積(ha)		計画決定告示		当該都市計画に係る 都市公園等		摘要
				供 用 未供用	当初	最終	名称等	面積(ha)	
荒 川 区									
5・5・36	しろうひげにし 白鬚西	荒川区南千住八丁目地内	12.90	12.90	昭 58.3.31 都 356	平 元.1.20 都 46	[都]汐入 (都)	12.94	実測誤差0.04ha
				0					
荒川区 総合公園小計		1 か所(0)	12.90	12.90 0			1 か所	12.94	
板 橋 区									
5・7・29	ひかり おか (光が丘)	板橋区赤塚新町三丁目地内	0.86	0.86	昭 49.3.11 都 260	昭 55.10.4 都 1018	[都]光が丘 (都)	0.86	練馬区及び[参考]2 区以上にまたがる 公園
				0					
5・5・12◇	うきま [浮間]	板橋区舟渡二丁目地内	7.65	7.65	昭 32.12.21 建 1689		[都]浮間 (都)	7.65	防中 昭17.1.31 北区及び[参考]2区以上 にまたがる公園要
				0					
板橋区 総合公園小計		1 か所(1)	8.51	8.51 0			1 か所(1)	8.51	
練 馬 区									
5・4・2	いなりやま 稲荷山	練馬区大泉町一丁目及び 土支田四丁目各地内	10.00	3.42	昭 32.12.21 建 1689	昭 53.10.4 都 1011	[都]稲荷山(区)	1.24	白子川沿樹林傾斜地
				6.58			[市]稲荷山憩いの森(区)	2.24	
				計			3.48		
5・5・10	ねりまじょうし 練馬城址	練馬区春日町一丁目及び 向山三丁目各地内	24.80	3.26	昭 32.12.21 建 1689	令 6.6.17 都 725	[都]練馬城址(都)	3.22	豊島園
				21.54			[遊]みどり(区)	0.04	
				計			3.26		
5・5・27	おおいずみちゅうおう 大泉中央	練馬区大泉学園町 九丁目地内	10.00	10.00	昭 62.11.25 都 1250		[都]大泉中央 (都)	10.30	実測誤差0.3ha 要参照長久保緑地 (練馬区)
				0					
5・7・29	ひかり おか [光が丘]	練馬区光が丘地内	59.84	59.84	昭 49.3.11 都 260	昭 55.10.4 都 1018	[都]光が丘 (都)	59.92	板橋区及び[参考] 2区以上にまたがる 公園要
				0					
練馬区 総合公園小計		4 か所(0)	104.64	76.52 28.12			4 か所	76.96	
足 立 区									
5・5・13◇	ひがしふちえ 東淵江	東綾瀬一・二・三丁目、綾 瀬三・五・六丁目及び谷中 一丁目各地内	17.40	15.90	昭 32.12.21 建 1689	昭 42.8.15 建 2423	[都]東綾瀬 (都)	15.90	区整(組合) 一部民有地 防中昭18.8.4
				1.50					
5・7・22	とねり 舎人	足立区古千谷一・二丁目、皿沼 三丁目、舎人公園、西伊興一・ 二・三丁目、西伊興町、入谷町 及び舎人町各地内	69.50	64.96	昭 32.12.21 建 1689	平 8.8.23 都 981	[都]舎人 (都)	64.96	防大 昭15.3.30
				4.54					
足立区 総合公園小計		2 か所(0)	86.90	80.86 6.04			2 か所	80.86	
葛 飾 区									
5・4・39	にいじゅくろくちようめ 新宿六丁目	葛飾区新宿六丁目地内	7.10	7.10	平 22.1.22 区 17		[都]葛飾にいじゅくみらい (区)	7.10	
				0					
葛飾区 総合公園小計		1 か所(0)	7.10	7.10 0			1 か所	7.10	

番号	名称	位置	計画決定面積(ha)		計画決定告示		当該都市計画に係る 都市公園等		摘要
				供 用	当初	最終	名称等	面積(ha)	
				未供用					
江戸川区									
5・5・14	ほりえそうごう 堀江総合	江戸川区南葛西三丁目、 南葛西四丁目、南葛西六 丁目及び南葛西七丁目各 地内	15.40	15.19 0.21	昭 32.12.21 建 1689	平 26.3.19 区 113	[都]総合レクリエーション (区)	15.19	ただし“当該都市計 画に係る都市公園 等”は堀江総合と 新田総合と新田中 央の3園合計で 23.79ha (実測誤差 新田中 央0.01ha、新田総 合0.03ha)
5・5・32	おおじまこまつがわ [大島小松川]	江戸川区小松川一丁目地 内	17.90	17.82 0.08	昭 50.8.15 都 829	平 11.4.13 都 542	[都]大島小松川 (都)	17.64	実測誤差-0.18ha [参考]2区以上にま たがる公園
5・5・37◇	さこんがわ なかしまがわ 左近川・長島川	江戸川区清新町二丁目地 内、清新町二丁目及び臨 海町二・三丁目各地先	18.70	17.24 1.46	昭 58.1.20 都 55	令 元.6.17 区 445	[都]新左近川親水 (区)	17.24	告示上の番号は 「5・5・36」
5・4・40	しんでんそうごう 新田総合	江戸川区西葛西六丁目、 西葛西七丁目及び西葛西 八丁目各地内	6.00	5.96 0.04	平 26.3.19 区 113	平 26.7.30 区 390	(〔都〕総合レクリエーション(区))	5.99	ただし“当該都市計 画に係る都市公園 等”は堀江総合と 新田総合と新田中 央の3園合計で 23.79ha (実測誤差 新田中 央0.01ha、新田総 合0.03ha)
江戸川区 総合公園小計		4 か所(0)	58.00	56.21 1.79			3 か所	56.06	
総 合 公 園 合 計		38 か所(9)	938.27	653.83 284.44			35 か所(8)	668.60	

(5) 運動公園

番号	名称	位置	計画決定面積(ha)		計画決定告示		当該都市計画に係る 都市公園等		摘要
				供 用	当初	最終	名称等	面積(ha)	
				未供用					
墨 田 区									
6・4・7◇	きんし 錦糸	墨田区錦糸四丁目地内	5.56	5.56	昭 32.12.21 建 1689		[都]錦糸 (区)	5.61	復計大13.4.1
				0					
墨田区 運動公園小計		1 か所(0)	5.56	5.56 0			1 か所	5.61	
江 東 区									
6・5・11	きるえ 猿江	江東区猿江二丁目、住吉 二丁目及び毛利二丁目各 地内	17.40	14.57	昭 32.12.21 建 1689	昭 53.10.4 都 1011	[都]猿江恩賜(都)	14.51	戦復緑 昭21.4.25 一部下賜 買収交換 東京ガス運動場 都営住宅
				2.83			[遊]清水橋(区)	0.06	
				計			14.57		
6・4・18◇	じょうとう 城東	江東区北砂七丁目及び 東砂四丁目各地内	6.30	1.02	昭 32.12.21 建 1689	昭 43.10.16 建 3106	[都]城東 (区)	1.08	防小「砂町」 昭20.3.24
				5.28					
江東区 運動公園小計		2 か所(0)	23.70	15.59 8.11			2 か所	15.65	
目 黒 区									
6・5・14◇	こまぎわ (駒沢)	目黒区東が丘二丁目地内	5.70	5.14	昭 32.12.21 建 1689	昭 37.12.22 建 3191	[都]駒沢オリンピック (都)	5.73	[参考]2区以上にま たがる公園 防中 昭17.1.31
				0.56					
目黒区 運動公園小計		0 か所(1)	5.70	5.14 0.56			0 か所(1)	5.73	
大 田 区									
6・4・1◇	まるこたまがわ 丸子多摩川	大田区田園調布一丁目地 内	5.24	4.35	昭 32.12.21 建 1689		[都]田園調布せせらぎ (区)	4.35	東京急行多摩川遊 園地跡地
				0.89					
6・4・16	へいわじま 平和島	大田区平和島四丁目地内	7.40	7.40	昭 45.1.20 都 44		[都]平和島 (区)	7.45	港湾埋立地
				0					
6・4・17◇	はぎなか 萩中	大田区萩中三丁目地内	6.35	6.35	昭 32.12.21 建 1689	昭 35.3.31 建 795	[都]萩中 (区)	6.41	戦復昭21.9.4
				0					
大田区 運動公園小計		3 か所(0)	18.99	18.10 0.89			3 か所	18.21	
世 田 谷 区									
6・4・2◇	欠番								4・4・20玉川野毛 町公園に変更
6・4・3	欠番								
6・5・8◇	せたがや 世田谷	世田谷区池尻一丁目及び 下馬二丁目各地内	10.28	9.85	昭 32.12.21 建 1689	昭 36.1.13 建 32	[都]世田谷(区)	7.90	無償借用引揚者住 宅及び一般住宅 戦復緑 昭21.4.25
				0.43			[都]こどものひろば(区)	1.92	
							[都]下馬すずかけ(区)	0.02	
				計			9.84		
6・5・14◇	こまぎわ [駒沢]	世田谷区駒沢公園地内	34.82	33.90	昭 32.12.21 建 1689	昭 37.12.22 建 3191	[都]駒沢オリンピック (都)	35.63	[参考]2区以上にま たがる公園
0.92									
世田谷区 運動公園小計		2 か所(0)	45.10	43.75 1.35			2 か所	45.47	
杉 並 区									
6・5・9	たかいど 高井戸	杉並区久我山二丁目地内	17.40	10.94	昭 32.12.21 建 1689	平 16.5.14 都 869	[都]高井戸 (都)	10.94	NHK、財務省、印刷 局、王子製紙各運 動場防中昭17.1.31
				6.46					
杉並区 運動公園小計		1 か所(0)	17.40	10.94 6.46			1 か所	10.94	

番号	名称	位置	計画決定面積(ha)		計画決定告示		当該都市計画に係る 都市公園等		摘要
				供 用 未供用	当初	最終	名称等	面積(ha)	
荒 川 区									
6・5・13	おぐほら 尾久の原	荒川区東尾久七丁目地内	10.00	7.13	平 元.3.20 都 286		[都]尾久の原（都）	6.18	旭電化尾久工場跡地 下水処理場と重複
				2.87			[運]東尾久運動場(区)	0.95	
							計	7.13	
荒川区 運動公園小計		1 か所(0)	10.00	7.13 2.87			1 か所	7.13	
板 橋 区									
6・4・4◇	しみずちょう 清水町	板橋区泉町及び大原町各地内	9.66	0.53	昭 32.12.21 建 1689		[都]泉町(区)	0.25	戦復緑昭21.4.25
				9.13			[都]出井の泉(区)	0.09	
							[都]大原第二(区)	0.14	
							[都]泉町児童(区)	0.05	
							計	0.53	
6・4・5◇	あずさわ 小豆沢	板橋区小豆沢三・四丁目各地内	6.83	6.28 0.55	昭 32.12.21 建 1689		[都]小豆沢 (区)	7.04	開設部分 区整(組合) 住宅及び崖地 防中 昭15.1.18
6・5・15	かみいたばし [上板橋]	板橋区桜川一丁目、小茂根三・五丁目及び東新町二丁目各地内	27.80	13.85	昭 32.12.21 建 1689	昭 51.7.13 都 686	[都]城北中央(都)	12.77	防中昭17.1.31 [参考]2区以上にまたがる公園
				13.95			[都]茂呂山(区)	1.04	
							[都]小茂根五丁目児童(区)	0.04	
							計	13.85	
板橋区 運動公園小計		3 か所(0)	44.29	20.66 23.63			3 か所	21.42	
練 馬 区									
6・5・10◇	おおいずみ 大泉	練馬区大泉学園町六丁目地内	10.60	1.19	昭 32.12.21 建 1689		[都]大泉 (区)	1.19	
				9.41					
6・5・15	かみいたばし (上板橋)	練馬区氷川台一丁目及び羽沢三丁目各地内	15.80	13.12	昭 32.12.21 建 1689	昭 51.7.13 都 686	[都]城北中央 (都)	13.12	[参考]2区以上にまたがる公園
				2.68					
練馬区 運動公園小計		1 か所(1)	26.40	14.31 12.09			1 か所(1)	14.31	
足 立 区									
6・4・6◇	にしあらい 西新井	足立区梅島三丁目地内	5.60	0.37	昭 32.12.21 建 1689		[都]梅島西(区)	0.23	住宅 防中 昭17.1.31
				5.23			[都]西新井(区)	0.20	
							[遊]梅島三丁目第二(区)	0.03	
							計	0.46	
6・5・19	なかがわ 中川	足立区中川五丁目地内	27.60	12.07	昭 47.12.23 都 1434	昭 54.3.29 都 368	[都]中川 (都)	12.07	中川下水処理場
				15.53					
足立区 運動公園小計		2 か所(0)	33.20	12.44 20.76			2 か所	12.53	
江 戸 川 区									
6・5・12◇	うきた 宇喜田	江戸川区北葛西二・三丁目及び宇喜田町各地内	20.00	9.27	昭 32.12.21 建 1689		[都]宇喜田(都)	5.98	うち5.03ha 行船公園一寄付 防中 昭17.1.31
				10.73			[都]行船(区)	2.98	
							[遊]宇喜田南(区)	0.65	
							計	9.61	
江戸川区 運動公園小計		1 か所(0)	20.00	9.27 10.73			1 か所	9.61	
運 動 公 園 合 計		17 か所(2)	250.34	162.89 87.45			17 か所(2)	166.61	

(6) 風致公園 (特殊公園のうち風致の享受を目的とする公園)

番号	名称	位置	計画決定面積(ha)		計画決定告示		当該都市計画に係る 都市公園等		摘要
				供 用	当初	最終	名称等	面積(ha)	
				未供用					
千 代 田 区									
7・4・1◇	かずみがせき 霞ヶ関	千代田区永田町一丁目地内	6.53	5.49	昭 32.12.21 建 1689		[準]国会前庭 (衆)	5.49	旧参謀本部跡 尾崎記念会館
				1.04					
7・4・4◇	ふじみちよう 富士見町	千代田区九段北二・三丁目各地内	8.20	0	昭 32.12.21 建 1689				靖国神社境内地 市改旧 明22.5.20
				8.20					
千代田区 風致公園小計		2 か所(0)	14.73	5.49 9.24			1 か所	5.49	
中 央 区									
7・8・16	すみだがわ (隅田川)	中央区日本橋浜町二丁目地内	12.76	4.75	昭 32.12.21 建 1689	昭 46.7.9 都 739	[都]浜町 (区)	4.75	復計 大13.4.1 [参考]2区以上にまたがる公園
				8.01					
中央区 風致公園小計		0 か所(1)	12.76	4.75 8.01			0 か所(1)	4.75	
港 区									
7・4・2◇	ありすがわみやきねん 有栖川宮記念	港区南麻布五丁目地内	7.53	6.71	昭 32.12.21 建 1689		[都]有栖川宮記念 (区)	6.71	公園→賜与(民間) ローンテニスクラブ都立中央図書館戦復緑
				0.82					
港区 風致公園小計		1 か所(0)	7.53	6.71 0.82			1 か所	6.71	
新 宿 区									
7・4・10◇	しんじゅくにし 新宿西	新宿区西新宿二丁目地内	9.70	8.81	昭 35.6.15 建 1133	昭 40.6.18 建 1550	[都]新宿中央 (区)	8.81	副都心計画の一環として築造 未着手部分は水道局用地,熊野神社0.47ha
				0.89					
7・3・17	やましげんえん おとめ山自然園	新宿区下落合二丁目地内	2.70	2.70	昭 41.5.7 建 1392	平 22.8.6 区 386	[都]おとめ山 (区)	2.75	種別変更 近隣→ 風致 平22.8.6 実測誤差-0.05ha
				0					
新宿区 風致公園小計		2 か所(0)	12.40	11.51 0.89			2 か所	11.56	
文 京 区									
7・5・12	えどがわ 江戸川	文京区関口二丁目及び目白台一丁目各地内	6.80	3.22	昭 32.12.21 建 1689	昭 47.1.14 都 40	[都]肥後細川庭園(区)	1.90	江戸川公園→市改新 肥後細川庭園→移管 大 3.5.28
				3.58			[都]江戸川(区)	1.32	
							計	3.22	
文京区 風致公園小計		1 か所(0)	6.80	3.22 3.58			1 か所	3.22	
台 東 区									
7・8・16	すみだがわ (隅田川)	台東区花川戸一・二丁目、蔵前一・二・三丁目、浅草七丁目及び今戸一丁目各地内	41.04	10.40	昭 32.12.21 建 1689	昭 46.7.9 都 739	[都]隅田 (区)	10.72	復計大 大13.4.1 [参考]2区以上にまたがる公園
				30.64					
台東区 風致公園小計		0 か所(1)	41.04	10.40 30.64			0 か所(1)	10.72	

番号	名称	位置	計画決定面積(ha)		計画決定告示		当該都市計画に係る 都市公園等		摘要
				供 用	当初	最終	名称等	面積(ha)	
				未供用					
墨 田 区									
7・8・16	すみだがわ 〔隅田川〕	墨田区向島一・二・五丁目、横網一・二丁目、東駒形一丁目、吾妻橋一丁目、本所一丁目、両国一丁目及び千蔵一丁目各地内	47.38	14.79	昭 32.12.21 建 1689	昭 46.7.9 都 739	[都]隅田(区)	8.18	復計大 大13.4.1 〔参考〕2区以上にまたがる公園
				32.59			[都]横網町(都)	1.96	
							[都]旧安田庭園(区)	1.42	
							[都]吾妻橋(区)	0.30	
							[都]銅像堀(区)	1.27	
							[都]隅田川緑道(区)	2.26	
			計		15.39				
墨田区 風致公園小計		1 か所(0)	47.38	14.79 32.59			1 か所	15.39	
江 東 区									
7・8・16	すみだがわ (隅田川)	江東区新大橋一丁目地内	2.32	0	昭 32.12.21 建 1689	昭 46.7.9 都 739		0	〔参考〕2区以上にまたがる公園
				2.32					
江東区 風致公園小計		0 か所(1)	2.32	0 2.32			0 か所(0)	0	
品 川 区									
7・5・11	欠番								
目 黒 区									
7・5・11	欠番								
大 田 区									
7・4・3	欠番								
7・4・7	欠番								
世 田 谷 区									
7・4・5◇	くほんぶつ 九品佛	世田谷区奥沢七丁目地内	6.25	0.38	昭 32.12.21 建 1689		[都]鷺草園(区)	0.05	浄真寺(九品仏)境内地
				5.87			[都]ねこじゃらし(区)	0.33	
							計	0.38	
7・4・6	とどろきけいこく 等々力溪谷	世田谷区中町一丁目、野毛一丁目及び等々力一・二丁目各地内	7.80	3.15	昭 32.12.21 建 1689	平 12.2.25 区 73	[都]等々力溪谷	3.15	等々力不動産境内及び谷沢川を中心とする樹林地
				4.65			(区)		
7・4・8◇	ろか 芦花	世田谷区粕谷一丁目地内	8.30	8.03	昭 32.12.21 建 1689		[都]蘆花恒春園	8.03	寄付
				0.27			(都)		
世田谷区 風致公園小計		3 か所(0)	22.35	11.56 10.79			3 か所	11.56	
杉 並 区									
7・5・13◇	ぜんぶくじ 善福寺	杉並区善福寺二・三丁目各地内	10.89	8.03	昭 32.12.21 建 1689		[都]善福寺	8.03	防中 昭17.1.31 買収・借用 周辺の住宅地 更地、樹林
				2.86			(都)		
杉並区 風致公園小計		1 か所(0)	10.89	8.03 2.86			1 か所	8.03	

番号	名称	位置	計画決定面積(ha)		計画決定告示		当該都市計画に係る 都市公園等		摘要
				供 用	当初	最終	名称等	面積(ha)	
				未供用					
北 区									
7・4・9	あすかやま 飛鳥山	北区王子一丁目及び 西ヶ原二丁目各地内	7.39	7.33	明 22.5.20 東京府37	平 27.1.9 区 17	[都]飛鳥山 (区)	7.31	市改旧 昭21.4.25 名称変更 昭25.3.2 鉄道沿台地及び民有 地
				0.06					
北区 風致公園小計		1 か所(0)	7.39	7.33 0.06			1 か所	7.31	
板 橋 区									
7・5・14	あかつか 赤塚	板橋区徳丸七・八丁目、四 葉二丁目、大門、高島平三 丁目及び赤塚四・五・八丁 目各地内	32.10	27.02	昭 32.12.21 建 1689	平 11.2.26 都 184	[都]赤塚(都)	26.24	赤塚城跡及び徳丸 台地段丘沿区画整 理、公園開発 防中昭18.8.4
				5.08			[都]赤塚溜池(区)	0.78	
							計	27.02	
板橋区 風致公園小計		1 か所(0)	32.10	27.02 5.08			1 か所	27.02	
練 馬 区									
7・5・15	しゃくじい 石神井	練馬区石神井町三・五・六 丁目、及び石神井台一・二 丁目各地内	40.00	28.12	昭 32.12.21 建 1689	令 6.6.17 都 727	[都]石神井(都)	22.62	三宝寺池(国有地) 他 防中昭17.1.31
				11.88			[都]池淵史跡(区)	0.73	
							[都]石神井松の風文化(区)	4.77	
							計	28.12	
練馬区 風致公園小計		1 か所(0)	40.00	28.12 11.88			1 か所(0)	28.12	
風 致 公 園 合 計		14 か所(3)	257.69	138.93 118.76			13 か所(2)	139.88	

(7) 特殊公園 (風致公園以外の特殊公園)

番号	名称	位置	計画決定面積(ha)		計画決定告示		当該都市計画に係る 都市公園等		摘要
				供 用	当初	最終	名称等	面積(ha)	
				未供用					
中 央 区									
8・5・5◇	はまりきゆう 浜離宮	中央区浜離宮庭園地内	25.16	25.16	昭 32.12.21 建 1689		[都]浜離宮恩賜庭園 (都)	25.02	特別名勝史跡 戦復緑 昭21.4.25 実測誤差
				0					
中央区 特殊公園小計		1 か所(0)	25.16	25.16 0			1 か所	25.02	
港 区									
8・4・3◇	しばりきゆう 芝離宮	港区海岸一丁目地内	4.19	4.19	昭 32.12.21 建 1689	昭 36.12.25 建 2888	[都]旧芝離宮恩賜庭園 (都)	4.32	下賜
				0					
8・4・6	だいば 台場	港区港南五丁目地内	4.80	3.00	昭 32.12.21 建 1689	平 3.2.28 都 206	[都]台場 (都)	3.00	第3第6史蹟第2(水 没)第1第5(埋立)戦 復 昭21.4.25
				1.80					
8・5・7◇	しろがね 白金	港区白金台五丁目地内	21.65	19.24	昭 32.12.21 建 1689		[準]国立科学博物館 附属自然教育園(文)	19.24	文部省白金自然教 育園、都庭園美術 館 戦復緑
				2.41					
港区 特殊公園小計		3 か所(0)	30.64	26.43 4.21			3 か所	26.56	
新 宿 区									
8・6・12	しんじゆくぎょえん [新宿御苑]	新宿区内藤町地内	37.80	37.60	昭 32.12.21 建 1689	平 17.6.15 都 880	[国]新宿御苑 (環)	38.39	戦復緑 [参考]2区以上にま たがる公園
				0.20					
新宿区 特殊公園小計		1 か所(0)	37.80	37.60 0.20			1 か所	38.39	
文 京 区									
8・5・9◇	りくぎえん 六義園	文京区本駒込六丁目地内	10.08	10.08	昭 32.12.21 建 1689		[都]六義園(都)	8.78	特別名勝 実測誤差-0.08ha 寄付
				0			[都]六義(区)	1.22	
							計	10.00	
8・5・10◇	こいしかわ 小石川	文京区白山三丁目地内	16.30	16.16	昭 32.12.21 建 1689		[準] 東京大学大学院理学系 研究科植物園(文)	16.16	戦復緑昭21.4.25
				0.14					
8・3・24	きゅういわざきてい (旧岩崎邸)	文京区湯島四丁目地内	0.02	0.02	平 21.11.30 区 141		[都]旧岩崎邸庭園 (都)	0.02	[参考]2区以上にま たがる公園
				0					
文京区 特殊公園小計		2 か所(1)	26.40	26.26 0.14			2 か所	26.18	
台 東 区									
8・6・13	うえの 上野	台東区上野公園、上野二・ 七丁目、池之端三丁目、上 野桜木二丁目及び谷中七 丁目各地内	82.50	53.88	昭 32.12.21 建 1689	令 3.3.4 都 216	[都]上野恩賜 (都)	53.88	市改旧 下賜 昭21.4 名称変更 昭25.3.2 名称変更 国立博物館、徳川 園、東照宮、弁天堂、 動物園、美術館、谷中 霊園、不忍池
				28.62					
8・3・24	きゅういわざきてい [旧岩崎邸]	台東区池之端一丁目地内	2.05	2.05	平 13.2.28 区 59	平 21.11.30 区 672	[都]旧岩崎邸庭園 (都)	2.05	[参考]2区以上にま たがる公園
				0					
台東区 特殊公園小計		2 か所(0)	84.55	55.93 28.62			2 か所	55.93	
墨 田 区									
8・3・1	むこうじまひやつかえん 向島百花園	墨田区東向島三丁目地内	1.10	1.09	昭 32.12.21 建 1689	平 6.1.28 区 14	[都]向島百花園 (都)	1.09	
				0.01					
墨田区 特殊公園小計		1 か所(0)	1.10	1.09 0.01			1 か所	1.09	

番号	名称	位置	計画決定面積(ha)		計画決定告示		当該都市計画に係る 都市公園等		摘要
				供 用 未供用	当初	最終	名称等	面積(ha)	
江 東 区									
8・4・4◇	きよすみ 清澄	江東区清澄二・三丁目 各地内	9.66	8.15	昭 32.12.21 建 1689		[都]清澄(都)	8.11	寄付 民有倉庫及び住宅 戦復緑
				1.51			[遊]清澄(区)	0.04	
						計	8.15		
江東区 特殊公園小計		1 か所(0)	9.66	8.15 1.51			1 か所	8.15	
品 川 区									
8・6・15	じゅうさんごうち 十三号地	品川区東八潮地内	20.20	20.20	昭 45.1.20 都 44		[都]潮風(都)	15.45	船の科学館は特許 事業 実測誤差0.33ha
				0			[条]東八潮緑道(都)	0.49	
						[特]船の科学館	4.59		
						計	20.53		
8・2・16	いけだやま 池田山	品川区東五反田五丁目地 内	0.70	0.70	昭 59.1.11 区 2		[都]池田山	0.70	
				0			(区)		
品川区 特殊公園小計		2 か所(0)	20.90	20.90 0			2 か所	21.23	
目 黒 区									
8・2・17◇	ひがしやま 東山まちかど	目黒区東山三丁目地内	0.04	0.03	昭 59.6.25 区 123		[都]東山街かど	0.03	告示番号は 「8.2.16」
				0.01			(区)		
目黒区 特殊公園小計		1 か所(0)	0.04	0.03 0.01			1 か所	0.03	
大 田 区									
8・2・25	かわばたりゅうしきねん 川端龍子記念	大田区南馬込四丁目及び 中央四丁目各地内	0.32	0.32	平 15.7.8 区 308		[都]龍子(区)	0.26	
				0			[都]龍子児童(区)	0.06	
						計	0.32		
大田区 特殊公園小計		1 か所(0)	0.32	0.32 0			1 か所	0.32	
世 田 谷 区									
8・5・8	ばじこうえん 馬事公苑	世田谷区上用賀二丁目及 び弦巻五丁目各地内	21.09	18.40	昭 32.12.21 建 1689		[準]日本中央競馬会 馬事公苑	18.40	馬術競技施設
				2.69					
8・3・19	せたのうぎょう 瀬田農業	世田谷区瀬田五丁目地内	1.30	1.17	平 2.1.18 区 5	平 22.2.5 区 79	[都]瀬田農業	1.17	
				0.13			(区)		
8・3・26	きたみのうぎょう 喜多見農業	世田谷区喜多見四丁目地 内	1.30	0.32	平 23.12.27 区 862		[都]喜多見農業	0.32	
				0.98			(区)		
8・3・27	さくらがおかのうぎょう 桜丘農業	世田谷区桜丘四・五丁目 各地内	1.10	0.32	平 23.12.27 区 863		[都]桜丘農業	0.32	
				0.78			(区)		
8・3・28	さくらじょうすいのうぎょう 桜上水農業	世田谷区桜上水二丁目地 内	1.10	0	平 26.5.19 区 341				
				1.10					
8・2・33	とどろきのうぎょう 等々力農業	世田谷区等々力五丁目地 内	0.70	0	平 30.5.29 区 426				
				0.70					
8・2・37	きたからすやまのうぎょう 北烏山農業	世田谷区北烏山九丁目地 内	0.60	0	令 3.1.8 区 22				
				0.60					
8・2・39	かみそしがやのうぎょう 上祖師谷農業	世田谷区上祖師谷 五丁目地内	0.70	0	令 3.11.25 区 860				
				0.70					
世田谷区 特殊公園小計		8 か所(0)	27.89	20.21 7.68			4 か所	20.21	

番号	名称	位置	計画決定面積(ha)		計画決定告示		当該都市計画に係る 都市公園等		摘要
				供 用	当初	最終	名称等	面積(ha)	
				未供用					
渋谷区									
8・6・12	しんじゅくぎょえん (新宿御苑)	渋谷区千駄ヶ谷六丁目地内	20.10	19.90	昭 32.12.21 建 1689	平 17.6.15 都 880	[国]新宿御苑 (環)	19.92	[参考]2区以上にまたがる公園
				0.20					
8・3・32	みやした 宮下	渋谷区渋谷一丁目及び 神宮前六丁目各地内	1.08	0	昭 32.12.21 建 1689	平 29.4.26 区 119	[都]宮下 (区)	1.08	復区整 昭26.12.17 街区公園から種別 変更 平29.4.26
				1.08					
渋谷区 特殊公園小計		1 か所(1)	21.18	19.90 1.28			1 か所(1)	21.00	
豊島区									
8・2・18	いけふくらにしぐち 池袋西口	豊島区西池袋一丁目地内	0.40	0.31	昭 32.12.21 建 1689	昭 63.12.28 区 153	[都]池袋西口 (区)	0.31	一部未供用
				0.09					
8・2・23	いけふくらえきまえ 池袋駅前	豊島区東池袋一丁目地内	0.30	0.30	昭 32.12.21 建 1689	平 10.1.21 区 5	[都]池袋駅前 (区)	0.30	特計 昭28.4.14 街区公園を拡張し種別 を特殊公園に変更
				0					
豊島区 特殊公園小計		2 か所(0)	0.70	0.61 0.09			2 か所	0.61	
北 区									
8・3・2◇	きゅうふるかわてい 旧古河邸	北区西ヶ原一丁目地内	3.16	3.11	昭 32.12.21 建 1689		[都]旧古河庭園(都)	3.08	無償借用 昭31.12.7 実測誤差-0.05ha
				0.05			[遊]旧古河庭園(区)	0.03	
							計	3.11	
8・3・11◇	なぬし たき 名主の滝	北区岸町一丁目及び 王子本町二丁目各地内	2.20	2.10	昭 32.12.21 建 1689		[都]名主の滝 (区)	2.04	実測誤差-0.04ha
				0.10					
北区 特殊公園小計		2 か所(0)	5.36	5.21 0.15			2 か所	5.15	
練馬区									
8・2・20	どしだのうぎょう 土支田農業	練馬区土支田三丁目地内	0.43	0.43	平 3.8.7 区 578		[都]土支田農業 (区)	0.43	土支田第三公園 (街区)と隣接
				0					
8・2・30	たかまつのう ふうけい 高松農の風景	練馬区高松一丁目及び 二丁目地内	1.20	1.20 0	平 28.1.19 区 25	令 4.4.14 区 200	[条]農の学校(区)	0.30	
							[条]高松一丁目区民農園(区)	0.07	
							[条]高松みらいのはたけ(区)	0.41	
							[市]たかまつ憩いの森(区)	0.10	
							[都]南高松の森緑地(区)	0.32	
							計	1.20	
8・2・31	まきのきねん 牧野記念	練馬区東大泉六丁目地内	0.30	0.30	昭 33.3.31 建 990	平 28.4.12 区 202	[都]牧野記念庭園 (区)	0.30	街区公園から種別 変更 平28.4.12
				0					
8・2・34	どしだ 土支田 にちようめのうぎょう 二丁目農業	練馬区土支田二丁目地内	0.30	0.30	令 元.11.19 区 331		[条]土支田二丁目区民農園 (区)	0.30	
				0					
8・2・35	やはら 谷原 いつちようめのうぎょう 一丁目農業	練馬区谷原一丁目地内	0.30	0	令 2.7.28 区 360				
				0.30					
8・2・36	みなみおいずみ 南大泉 よんちようめのうぎょう 四丁目農業	練馬区南大泉四丁目地内	0.30	0	令 2.7.28 区 361				
				0.30					
8・2・38	かみしやくじい 上石神井 にちようめのうぎょう 二丁目農業	練馬区上石神井二丁目地内	0.70	0.15	令 3.4.15 区 211		[市]観音山憩いの森 (区)	0.15	
				0.55					
練馬区 特殊公園小計		7 か所(0)	3.53	2.38 1.15			5 か所	2.38	

番号	名称	位置	計画決定面積(ha)		計画決定告示		当該都市計画に係る 都市公園等		摘要
				供 用	当初	最終	名称等	面積(ha)	
				未供用					
葛 飾 区									
8・8・14	欠番								水元 種別を変更
8・3・21	しばまた 柴又	葛飾区柴又六・七丁目 各地内	1.37	1.03	平 4.3.30 区 66	令 5.2.27 区 75	[都]柴又 (区)	1.49	令和5年区域追加、 番号変更
				0.34					
8・2・22	かめありえきみなみぐち 亀有駅南口	葛飾区亀有三丁目地内	0.23	0.23	平 9.10.31 区 202		[都]亀有リリオパーク (区)	0.23	
				0					
葛飾区 特殊公園小計		2 か所(0)	1.60	1.26 0.34			2 か所	1.72	
江 戸 川 区									
8・2・29	いちのえ 一之江 なぬしやしき 名主屋敷	江戸川区春江町二丁目地 内	0.80	0.80	昭 54.1.18 区 3	平 26.7.30 区 390	[都]一之江名主屋敷 (区)	0.80	
				0					
江戸川区 特殊公園小計		1 か所(0)	0.80	0.80 0			1 か所	0.80	
特 殊 公 園 合 計		38 か所(2)	297.63	252.24 45.39			32 か所(2)	254.77	

(8) 広域公園

番号	名称	位置	計画決定面積(ha)		計画決定告示		当該都市計画に係る 都市公園等		摘要
				供 用	当初	最終	名称等	面積(ha)	
				未供用					
千 代 田 区									
9・6・6	ちゅうおう 中央	千代田区一番町、三番町、 北の丸公園、皇居外苑、日 比谷公園、九段南一丁目、 九段南二丁目、一ツ橋一 丁目、千代田、大手町一丁 目、丸の内一丁目、麴町一 丁目、有楽町一丁目及び 内幸町一丁目各地内	176.20	156.73	昭 32.12.21 建 1689	令 3.11.15 都 1376	[都]日比谷(都)	16.16	戦復緑「御濠」 特計「中央」
				19.47			[都]千鳥ヶ淵(区)	1.58	
							[都]九段坂(区)	0.20	
							[準]皇居東御苑(宮)	20.74	
							[国]皇居外苑(環)	96.52	
							[国]北の丸(環)	19.92	
							[国]千鳥ヶ淵戦没者墓苑(環)	1.61	
				計		156.73			
千代田区 広域公園小計		1 か所(0)		156.73 19.47			1 か所	156.73	
江 東 区									
9・5・4	とうきょうりんかい 東京臨海 こういきぼうさい 広域防災	江東区有明三丁目地内	13.20	13.20	平 15.11.6 都 1210		[都]東京臨海広域防災(都)	6.52	
				0			[都]東京臨海広域防災(国)	6.70	
							計	13.22	
江東区 広域公園小計		1 か所(0)		13.20 0			1 か所	13.22	
世 田 谷 区									
9・6・5	きぬた 砦	世田谷区大蔵一・三・四丁 目及び砦公園各地内	67.00	56.69	昭 32.12.21 建 1689	平 28.12.19 都 2003	[都]大蔵三丁目(区)	1.76	防大 昭15.3.30
				10.31			[都]砦(都)	39.18	
							[都]大蔵運動(区)	11.75	
							[都]大蔵第二運動 (区)	4.00	
				計		56.69			
世田谷区 広域公園小計		1 か所(0)		56.69 10.31			1 か所	56.69	
葛 飾 区									
9・6・3	みずもと [水元]	葛飾区東金町五・八丁目、東水 元二丁目、水元公園及び西水 元六丁目各地内	141.46	93.21	昭 32.12.21 建 1689	平 16.8.13 都 1288	[都]水元	93.21	旧山王台 寄付 公有 水面 [参考]2区以上 にまたがる公園
				48.25			(都)		
葛飾区 広域公園小計		1 か所(0)		93.21 48.25			1 か所	93.21	

番号	名称	位置	計画決定面積(ha)		計画決定告示		当該都市計画に係る 都市公園等		摘要
				供 用 未供用	当初	最終	名称等	面積(ha)	
江戸川区									
9・6・1	しのざき 篠崎	江戸川区北篠崎二丁目、 上篠崎一・三・四丁目、西 篠崎一・二丁目、篠崎町 五・六・七・八丁目、谷河内 二丁目及び南篠崎町四丁 目各地内	86.50	35.14	昭 32.12.21 建 1689	平 27.10.2 都 1485	[都]篠崎(都)	31.27	防大 昭15.3.30
				51.36			[遊]篠崎第三(区)	0.20	
							[遊]篠崎第四(区)	0.12	
							[遊]篠崎第五(区)	0.04	
							[遊]谷河内(区)	0.90	
							[遊]篠崎六丁目第二(区)	0.73	
							[遊]篠崎第一(区)	0.10	
							[遊]鹿骨東(区)	0.10	
							[遊]谷河内一丁目(区)	0.40	
							[運]谷河内テニスコート(区)	1.08	
							[遊]篠崎町スポーツ(区)	0.10	
							[遊]竹と親しむ(区)	0.10	
						計	35.14		
9・6・2	かさいりんかい 葛西臨海	江戸川区臨海町六丁目地 内	183.50	181.13	昭 47.1.14 都 40	昭 60.6.17 都 663	[都]葛西臨海(都)	81.62	
				2.37			[条]葛西海浜(都)	411.75	
							計	493.37	
江戸川区 広域公園小計		2 か所(0)		216.27 53.73			2 か所	528.51	
埼玉県三郷市									
9・6・3	みずもと (水元)	埼玉県三郷市大字高須字 堤外	3.54	3.48	平 16.8.13 都 1288		[都]水元 (都)	3.48	[参考]2区以上にま たがる公園
				0.06					
埼玉県三郷市 広域公園小計		0 か所(1)	3.54	3.48 0.06			0 か所(1)	3.48	
広 域 公 園 合 計		6 か所(1)	671.40	539.58 131.82			6 か所(1)	851.84	

3 [参 考] 2区以上にまたがる公園

番号	名称	位置	計画決定面積(ha)		計画決定告示		当該都市計画に係る 都市公園等		摘要		
				供 用	当初	最終	名称等	面積(ha)			
				未供用							
(1) 街区公園											
千代田 2・2・12	ときわばし 常盤橋	千代田区大手町二丁目地内	0.53	0.28	昭 32.12.21 建 1689	平 24.12.19 区 145	[都]常盤橋 (区)	0.28			
				0.25		平 24.12.19 区 249					
		中央区日本橋本石町二・三丁目各地内	0.02	0							
				0.02							
		小 計	0.55	0.28			小 計				
0.27						0.28					
港 2・3・16◇	たかなわ 高輪	港区高輪四丁目地内	0.85	0	昭 32.12.21 建 1689	昭 37.2.9 建 215			旧岩崎邸(関東庭園の一部)戦復緑昭21.4.25		
				0.85							
		品川区北品川三丁目地内	0.27	0							
				0.27							
		小 計	1.12	0			小 計				
1.12						0					
(2) 近隣公園											
3・3・9◇	おおつか 大塚	文京区大塚四丁目地内	1.23	1.23	昭 32.12.21 建 1689		[都]大塚 (区)	1.23	無償移管 文京区管理		
				0							
		豊島区巣鴨七丁目地内	0.31	0.31			[都]大塚 (区)	0.31			
				0							
		小 計	1.54	1.54			小 計				
0						1.54					
3・3・28◇	かみいぐさ 上井草	杉並区上井草地内	1.30	0	昭 32.12.21 建 1689				早稲田大学 グラウンド 昭18.8.4		
				1.30							
		練馬区下石神井四丁目地内	0.85	0							
				0.85							
		小 計	2.15	0			小 計				
2.15						0					
3・3・107	ひがしやまさんちょうめ 東山三丁目	目黒区東山二・三丁目各地内	2.32	2.07	昭 57.11.13 区 182	平 18.12.20 区 625	[都]東山 (区)	2.32	国土地理院跡地 国家公務員官舎跡地		
				0.25							
		世田谷区池尻二丁目地内	0.07	0.07			平 8.9.26 区 244	[都]東山 (区)		0.07	目黒区管理(目黒区決定)
				0							
		小 計	2.39	2.14			小 計				
0.25						2.39					

番号	名称	位置	計画決定面積(ha)		計画決定告示		当該都市計画に係る 都市公園等		摘要		
				供 用	当初	最終	名称等	面積(ha)			
				未供用							
(4) 総合公園											
5・5・5	きおいちよう 紀尾井町	千代田区紀尾井町地内	7.40	1.07	昭 32.12.21 建 1689	昭 47.1.14 都 40	[都]清水谷 (区)	1.07	清水谷→市改 旧弁慶濠等 明22.5.20		
				6.33							
		港区元赤坂一・二丁目 各地内	1.70	0							
				1.70							
		小 計	9.10	1.07 8.03			小 計	1.07			
5・5・9	のがた 野方	中野区松が丘一・二丁目 及び上高田五丁目各地内	10.64	8.59	昭 32.12.21 建 1689	平 7.4.28 都 555	[都]江古田(区)	0.81	新宿区妙正寺川公 園条例		
				2.05			[都]哲学堂(区)	4.88			
							[都]中野上高田(区)	1.94			
							[条]妙正寺川(区)	0.96			
		新宿区西落合二丁目地内	3.26	1.53				計		8.59	
				1.73			[都]西落合(区)	1.16			
							[都]哲学堂(区)	0.37			
							計	1.53			
		小 計	13.90	10.12 3.78						小 計	10.12
		5・5・12	うきま 浮間	板橋区舟渡二丁目地内			7.65	7.65		昭 32.12.21 建 1689	
0											
北区浮間二丁目地内	5.10			4.09	[都]浮間 (都)	4.09					
				1.01							
小 計	12.75			11.74 1.01			小 計	11.74			
5・6・18	めいじ 明治	新宿区霞ヶ丘町、大京町 及び南元町各地内	34.33	21.09	昭 32.12.21 建 1689	令 4.3.10 都 284	[都]明治(都)	2.42	戦復緑 昭21.4.25		
				13.24			[準]明治神宮外苑	18.67			
							計	21.09			
		港区北青山一・二丁目及 び元赤坂二丁目各地内	14.60	6.58			[準]明治神宮外苑	6.58			
				8.02							
		渋谷区千駄ヶ谷一・二丁目 各地内	6.20	3.75			[都]明治(都)	3.71			
				2.45						[準]明治神宮外苑	0.04
				計			3.75				
小 計	55.13	31.42 23.71			小 計	31.42					
5・5・25	めぐろ 目黒	品川区小山台二丁目地内	8.40	6.64	昭 32.12.21 建 1689	平 31.3.6 都 267	[都]林試の森 (都)	6.64	農林省 林業試験場跡地		
				1.76							
		目黒区下目黒五丁目地内	5.80	5.70			[都]林試の森 (都)	5.70			
				0.10							
		小 計	14.20	12.34 1.86						小 計	12.34
5・7・29	ひかり おか 光が丘	練馬区光が丘地内	59.84	59.84	昭 49.3.11 都 260	昭 55.10.4 都 1018	[都]光が丘 (都)	59.92	グラントハイツ跡地		
				0							
		板橋区赤塚新町三丁目地 内	0.86	0.86			[都]光が丘 (都)	0.86			
				0							
		小 計	60.70	60.70 0						小 計	60.78

番号	名称	位置	計画決定面積(ha)		計画決定告示		当該都市計画に係る 都市公園等		摘要
				供 用	当初	最終	名称等	面積(ha)	
				未供用					
5・5・31	おおい とうちゅうおう 大井ふ頭中央	品川区八潮四丁目地内	29.60	29.60	昭 52.12.21 都 1118	平 元.1.20 都 44	[条]大井ふ頭中央海浜 (都)	34.04	含水域
				0			[条]大井ふ頭中央海浜 (都)	11.39	
		大田区東海一丁目内	3.80	3.80					
				0					
		小 計	33.40	33.40			小 計	45.43	
				0					
5・5・32	おおしまこまつがわ 大島小松川	江戸川区小松川一丁目地内	17.90	17.82	昭 50.8.15 都 829	平 11.4.13 都 542	[都]大島小松川 (都)	17.64	亀戸・大島・小松川 地区市街地再開発 事業区域内
				0.08			[都]大島小松川 (都)	7.29	
		江東区大島九丁目地内	7.20	7.11					
				0.09					
		小 計	25.10	24.93			小 計	24.93	
				0.17					
(5) 運動公園									
6・5・14◇	こまざわ 駒沢	世田谷区駒沢公園地内	34.82	33.90	昭 32.12.21 建 1689	昭 37.12.22 建 3191	[都]駒沢オリンピック (都)	35.63	
				0.92			[都]駒沢オリンピック (都)	5.73	
		目黒区東が丘二丁目地内	5.70	5.14					
				0.56					
		小 計	40.52	39.04			小 計	41.36	
				1.48					
6・5・15	かみいたばし 上板橋	板橋区桜川一丁目、小茂根三・五丁目及び東新町二丁目各地内	27.80	13.85	昭 32.12.21 建 1689	昭 51.7.13 都 686	[都]城北中央(都)	12.77	
				13.95			[都]茂呂山(区)	1.04	
							[都]小茂根五丁目児童(区)	0.04	
		計	13.85						
		練馬区氷川台一丁目及び羽沢三丁目各地内	15.80	13.12	[都]城北中央 (都)	13.12			
				2.68					
小 計	43.60	26.97			小 計	26.97			
				16.63					
(6) 風致公園 (特殊公園のうち風致の享受を目的とする公園)									
7・5・11	欠番								
7・8・16	すみだがわ 隅田川	中央区日本橋浜町二丁目地内	12.76	4.75	昭 32.12.21 建 1689	昭 46.7.9 都 739	[都]浜町 (区)	4.75	浜町公園 復計
				8.01					
		台東区花川戸一・二丁目、蔵前一・二・三丁目、浅草七丁目及び今戸一丁目各地内	41.04	10.40			[都]隅田 (区)	10.72	隅田公園 復計
				30.64					
		墨田区向島一・二・五丁目、横網一・二丁目、東駒形一丁目、吾妻橋一丁目、本所一丁目、両国一丁目及び千蔵一丁目各地内	47.38	14.79			[都]隅田(区)	8.09	横網町公園有償移管
				32.59			[都]横網町(都)	1.96	
							[都]旧安田庭園(区)	1.42	
							[都]吾妻橋(区)	0.30	
							[都]銅像堀(区)	1.27	
		江東区新大橋一丁目地内	2.32	0			[都]隅田川緑道(区)	2.26	隅田公園 16.38ha 三囲神社 0.16ha 牛島神社 0.32ha
2.32	計			15.30					
小 計	103.50	29.94	小 計	30.77					
		73.56							

番号	名称	位置	計画決定面積(ha)		計画決定告示		当該都市計画に係る 都市公園等		摘要		
				供 用	当初	最終	名称等	面積(ha)			
				未供用							
(7) 特殊公園 (風致公園以外の特殊公園)											
8・6・12	しんじゅくぎょえん 新宿御苑	新宿区内藤町地内	37.80	37.60	昭 32.12.21 建 1689	平 17.6.15 都 880	[国]新宿御苑	38.39			
				0.20			(環)				
		渋谷区千駄ヶ谷六丁目地内	20.10	19.90			[国]新宿御苑	19.92			
				0.20			(環)				
		小 計	57.90	57.50	小 計	58.31					
				0.40							
8・3・24	きゅういわさきてい 旧岩崎邸	文京区湯島四丁目地内	0.02	0.02	平 21.11.30 区 141		[都]旧岩崎邸庭園	0.02			
				0.00			(都)				
		台東区池之端一丁目地内	2.05	2.05			平 13.2.28 区 59	平 21.11.30 区 672		[都]旧岩崎邸庭園	2.05
				0.00			(都)				
		小 計	2.07	2.07	小 計	2.07					
				0.00							
(8) 広域公園											
9・6・3	みづもと 水元	葛飾区東金町五・八丁目、 東水元二丁目、水元公園及 び西水元六丁目各地内	141.46	93.21	昭 32.12.21 建 1689	平 16.8.13 都 1288	[都]水元	93.21	旧山王台寄付 公有水面		
				48.25			(都)				
		埼玉県三郷市大字 高須字堤外地内	3.54	3.48			[都]水元	3.48		三郷都市計画区域内	
				0.06							(都)
		小 計	145.00	96.69	小 計	96.69					
				48.31							

4 緑地

番号	名称	位置	計画決定面積(ha)		計画決定告示		当該都市計画に係る 都市公園等		摘要
				供 用	当初	最終	名称等	面積(ha)	
				未供用					
千 代 田 区									
1	そとぼり 〔外濠〕	千代田区麹町六丁目、五番町、富士見二丁目、九段北四丁目、神田駿河台二・四丁目、神田淡路町二丁目及び外神田二丁目各地内	26.63	2.88	昭 32.12.21 建 1689	昭 33.12.23 建 2249	[都]外濠(区)	2.65	〔参考〕2区以上にまたがる緑地 市改新 明44.7.20
				23.75			[遊]五番町(区)	0.23	
							計	2.88	
千代田区 緑地小計		1 か所(0)		2.88 23.75			1 か所	2.88	
中 央 区									
36	つくだしんかわ 佃・新川	中央区新川一・二丁目及び佃一・二丁目各地内新川一・二丁目及び佃一・二丁目各地先	3.20	3.15	昭 61.12.2 都 1277	平 8.1.5 区 3	[都]佃(区)	2.41	
				0.05			[都]新川(区)	0.74	
							計	3.15	
中央区 緑地小計		1 か所(0)		3.15 0.05			1 か所	3.15	
港 区									
1	そとぼり (外濠)	港区元赤坂二丁目地内	0.28	0	昭 32.12.21 建 1689	昭 33.12.23 建 2249			〔参考〕2区以上にまたがる緑地 市改新 明44.7.20
				0.28					
港区 緑地小計		0 か所(1)		0 0.28			0 か所	0	
新 宿 区									
1	そとぼり (外濠)	新宿区神楽坂一丁目、市ヶ谷船河原町、市ヶ谷田町一・二・三丁目、市ヶ谷八幡町、市ヶ谷本村町、四谷本塩町及び四谷一丁目各地内	6.49	1.48	昭 32.12.21 建 1689	昭 33.12.23 建 2249	[都]外濠(区)	1.28	〔参考〕2区以上にまたがる緑地
				5.01			[遊]よつや運動広場(区)	0.20	
							計	1.48	
15	わかばひがし 若葉東	新宿区四谷一丁目地内	0.55	0.50	昭 51.7.8 区 108		[都]若葉東 (区)	0.50	
				0.05					
新宿区 緑地小計		1 か所(1)		1.98 5.06			1 か所(1)	1.98	
文 京 区									
1	そとぼり (外濠)	文京区本郷一・二・三丁目及び湯島一丁目各地内	3.03	0	昭 32.12.21 建 1689	昭 33.12.23 建 2249			〔参考〕2区以上にまたがる緑地
				3.03					
文京区 緑地小計		0 か所(1)		0 3.03			0 か所	0	
墨 田 区									
11	あらかわ (荒川)	墨田区墨田四・五丁目、八広六丁目及び東墨田二・三丁目各地内	103.20	15.47	昭 32.12.21 建 1689	昭 42.3.25 建 834	[運]八広運動場(区)	1.85	〔参考〕2区以上にまたがる緑地
				87.73			[運]墨田運動場(区)	2.92	
							[都]荒川四木橋緑地(区)	10.70	
							計	15.47	
墨田区 緑地小計		0 か所(1)		15.47 87.73			0 か所(1)	15.47	
江 東 区									
11	あらかわ (荒川)	江東区東砂三・五・六・八丁目及び新砂三丁目各地内	74.90	8.26	昭 32.12.21 建 1689	昭 42.3.25 建 834	[都]荒川・砂町水辺 (区)	8.26	〔参考〕2区以上にまたがる緑地
				66.64					
24	かめいど 亀戸	江東区亀戸九丁目地内	0.25	0.25	昭 58.11.30 区 235		[都]亀戸緑地 (区)	0.25	亀戸・大島・小松川地区市街地再開発事業
				0					
江東区 緑地小計		1 か所(1)		8.51 66.64			1 か所(1)	8.51	

番号	名称	位置	計画決定面積(ha)		計画決定告示		当該都市計画に係る 都市公園等		摘要
				供 用	当初	最終	名称等	面積(ha)	
				未供用					
目 黒 区									
21	すずめ やど 雀のお宿	目黒区碑文谷三丁目地内	0.72	0.72	昭 55.12.27 区 180		[都]すずめのお宿緑地 (区)	0.75	
				0					
23	ちゅうおうちようにちようめ 中央町二丁目	目黒区中央町二丁目地内	0.33	0.33	昭 57.6.22 区 103		[都]中央緑地 (区)	0.38	
				0					
35	ななめぐるごちようめ 中目黒五丁目	目黒区中目黒五丁目地内	0.10	0.10	昭 61.11.18 区 263		[都]なべころ坂緑地 (区)	0.10	
				0					
43	なかちよう 中町	目黒区中町二丁目地内	0.10	0.10	平 3.7.29 区 158		[都]中町せせらぎ緑地 (区)	0.10	
				0					
54	あおぼだいにちようめ 青葉台二丁目	目黒区青葉台二丁目地内	2.00	2.00	平 9.6.23 区 161		[都]菅刈公園 (区)	2.00	
				0					
92	みなみいつちようめ 南一丁目	目黒区南一丁目地内	0.13	0.13	平 28.8.4 区 438		[都]南一丁目 (区)	0.13	
				0					
目黒区 緑地小計		6 か所(0)		3.38			6 か所	3.46	
大 田 区									
2	たまがわ [多摩川]	大田区田園調布一・四・五丁目、田園調布南、鶉の木二・三丁目、仲六郷四丁目、西六郷一・二・三・四丁目、多摩川二丁目、下丸子二・三・四丁目、東六郷三丁目、田園調布本町、南六郷一・二・三丁目、矢口三丁目及び本羽田一・二・三丁目各地内	299.70	80.79	昭 32.12.21 建 1689	平 16.8.13 都 1289	[都]多摩川ガス橋緑地(区)	12.37	[参考]2区以上にまたがる緑地
				218.91			[都]多摩川大橋緑地(区)	2.47	
							[都]多摩川大師橋緑地(区)	4.84	
							[都]多摩川六郷橋緑地(区)	12.87	
							[都]多摩川緑地(区)	36.13	
							[都]多摩川丸子橋緑地(区)	1.99	
							[都]田園調布緑地(区)	7.88	
							[都]多摩川田園調布南・鶉の木緑地(区)	2.29	
	計	80.84							
68	う きいつちようめ 鶉の木一丁目	大田区鶉の木一丁目地内	0.89	0.89	平 14.3.6 区 83	平 24.11.21 区 798	(都)鶉の木松山 (区)	0.90	
				0					
79	ちゅうおういちようめ 中央五丁目	大田区中央五丁目地内	1.50	1.50	平 21.12.21 区 926	平 27.11.20 区 869	(都)佐伯山緑地 (区)	1.52	
				0					
80	みなみまごめにちようめ 南馬込二丁目	大田区南馬込二丁目地内	0.14	0.14	平 21.11.18 区 839		(都)馬込自然林 (区)	0.14	
				0					
94	たまがわしんすい 多摩川親水	大田区羽田空港二丁目地内	2.74	2.74	平 29.2.13 区 75	令 3.11.17 区 1005	(都)ソラムナード羽田緑地 (区)	2.84	
				0.00					
大田区 緑地小計		5 か所(0)		86.06 218.91			5 か所	86.24	
世 田 谷 区									
2	たまがわ (多摩川)	世田谷区喜多見一・二丁目、野毛一・二・三丁目、玉堤一・二丁目、玉川一・三丁目、鎌田一・二丁目、宇奈根一・二丁目及び上野毛二丁目各地内	163.20	55.95	昭 32.12.21 建 1689	平 16.8.13 都 1289	[都]宇奈根(区)	3.29	[参考]2区以上にまたがる緑地 多摩川緑地内のみ の面積
				107.25			[都]多摩川二子橋(区)	17.59	
							[都]多摩川玉川(区)	2.87	
							[都]多摩川遊園(区)	11.71	
							[都]兵庫島(区)	6.52	
							[都]二子玉川(区)	0.20	
							[条]玉川一丁目河川広場(区)	0.20	
							[運]二子玉川区民運動施設(渋谷区)	6.76	
							[運]目黒区立砵球技場(目黒区)	6.81	
							計	55.95	

番号	名称	位置	計画決定面積(ha)		計画決定告示		当該都市計画に係る 都市公園等		摘要
				供 用 未供用	当初	最終	名称等	面積(ha)	
18	じだゆうぼり 次大夫堀	世田谷区喜多見五・七丁目各地内	4.60	4.02 0.58	昭 54.3.23 区 33	平 28.12.2 区 906	[都]次大夫堀 (区)	4.02	
31	まるこがわ 丸子川・ おかもとせいかどう 岡本静嘉堂	世田谷区岡本二・三丁目 及び瀬田四丁目各地内	7.20	4.61 2.59	昭 61.1.13 区 8	平 8.8.2 都 911	[都]岡本(区) [都]丸子川親水(区) [都]岡本静嘉堂(区) [都]瀬田四丁目旧小坂 計	1.24 0.55 1.91 0.95 4.65	
45	おくきわろくちようめ 奥沢六丁目	世田谷区奥沢六丁目地内	0.06	0.06 0	平 4.1.18 区 9		[都]奥沢六丁目 (区)	0.06	
48	せいじようさんちようめ 成城三丁目	世田谷区成城三丁目地内	2.00	1.98 0.02	平 6.1.24 区 16		[都]成城三丁目 (区)	1.98	
49	なかまちいつちようめ 中町一丁目	世田谷区中町一丁目地内	0.06	0.06 0	平 6.1.24 区 17		[都]中町どんぐり (区)	0.06	
55	ふかざわいつちようめ 深沢一丁目	世田谷区深沢一丁目地内	0.07	0.07 0	平 9.11.18 区 287		[都]深沢一丁目 (区)	0.07	
56	さくらがおかよんちようめ 桜丘四丁目	世田谷区桜丘四丁目地内	0.66	0.66 0	平 9.11.18 区 288		[都]桜丘すみれば自然庭園 (区)	0.66	
58	とどろきはちちようめ 等々力八丁目	世田谷区等々力八丁目地内	0.24	0.24 0	平 10.6.17 区 199		[都]等々力八丁目 (区)	0.24	
59	さくらがおかさんちようめ 桜丘三丁目	世田谷区桜丘三丁目地内	0.15	0.15 0	平 11.2.17 区 50		[都]桜丘宇山 (区)	0.15	
60	いなりづかこふん 稲荷塚古墳	世田谷区喜多見四丁目地内	0.09	0.09 0	平 11.2.17 区 51		[都]稲荷塚古墳 (区)	0.09	
61	きゅうでんよんちようめ 給田四丁目	世田谷区給田四丁目地内	0.27	0.27 0	平 11.3.31 区 99		[都]給田四丁目 (区)	0.27	
62	こまざわいつちようめ 駒沢一丁目	世田谷区駒沢一丁目地内	0.09	0.09 0	平 12.5.19 区 245		[都]松之木都市林 (区)	0.09	
63	きたからすやまはちちようめ 北烏山八丁目	世田谷区北烏山八丁目地内	0.27	0.27 0	平 12.11.17 区 543		[都]北烏山もぐら (区)	0.27	
64	せいじよう いけ 成城みつ池	世田谷区成城四丁目地内	3.30	1.29 2.01	平 13.5.17 区 302	令 6.9.6 区 571	[都]成城みつ池(区) [都]成城みつ池北(区) 計	1.10 0.19 1.29	
65	さくらしんまちいつちようめ 桜新町一丁目	世田谷区桜新町一丁目地内	0.07	0.07 0	平 13.2.23 区 111		[都]桜新町一丁目 (区)	0.07	
66	せいじようななちようめ 成城七丁目	世田谷区成城七丁目地内	0.27	0.27 0	平 13.11.30 区 633		[都]成城七丁目 (区)	0.27	
67	みしゆく 三宿	世田谷区三宿二丁目地内	0.79	0.79 0	平 14.3.7 区 73		[都]三宿の森 (区)	0.79	
70	せいじようよんちようめ 成城四丁目	世田谷区成城四丁目地内	0.43	0.43 0	平 15.2.24 区 102	平 15.9.22 区 543	[都]成城四丁目 (区)	0.43	
73	おおくら 大蔵	世田谷区大蔵四丁目地内	0.39	0 0.39	平 19.4.6 区 293				
74	ふかざわはちちようめ 深沢八丁目	世田谷区深沢八丁目地内	0.10	0.10 0	平 19.3.5 区 129		[都]深沢の杜 (区)	0.10	
75	さらいちちようめ 桜一丁目	世田谷区桜一丁目地内	0.19	0.19 0	平 19.3.5 区 130		[都]桜木ふれあい (区)	0.19	

番号	名称	位置	計画決定面積(ha)		計画決定告示		当該都市計画に係る 都市公園等		摘要
				供 用 未供用	当初	最終	名称等	面積(ha)	
82	あかつみにちようめ 赤堤二丁目	世田谷区赤堤二丁目地内	0.19	0.19 0	平 22.8.23 区 591		[都]赤堤ぼっくり庭園 (区)	0.19	
83	きつねづかこふん 狐塚古墳	世田谷区尾山台二丁目地内	0.11	0.11 0	平 22.8.23 区 592		[都]狐塚古墳 (区)	0.11	
87	たまがわだいにちようめ 玉川台二丁目	世田谷区玉川台二丁目地内	0.30	0.30 0	平 26.11.18 区 741		[都]玉川台二丁目 五郎様の森(区)	0.30	
88	のげにちようめ 野毛二丁目	世田谷区野毛二丁目地内	0.12	0.12 0	平 27.1.23 区 48		[都]野毛二丁目 (区)	0.12	
91	おかもとにちようめ 岡本二丁目	世田谷区岡本二丁目地内	0.21	0.21 0	平 28.10.18 区 771		[都]岡本の丘 (区)	0.21	
93	ふかさわろくちようめ 深沢六丁目	世田谷区深沢六丁目地内	0.08	0.08 0	平 28.12.2 区 905		[都]深沢こもれび (区)	0.08	
95	おかもと 岡本わきみず	世田谷区岡本二丁目地内	0.10	0.10 0	平 29.11.10 区 850		[都]岡本わきみず (区)	0.10	
96	おかもと 岡本 いこいのもり	世田谷区岡本一丁目地内	0.14	0.14 0	平 29.11.10 区 851		[都]岡本いこいのもり (区)	0.14	
98	ふかさわにちようめ 深沢二丁目	世田谷区深沢二丁目地内	0.43	0.43 0	平 31.1.18 区 51		[都]深沢二丁目 (区)	0.43	
100	みなみからすやまにちようめ 南烏山二丁目	世田谷区南烏山二丁目地内	0.22	0.22 0	令 元.9.18 区 289		[都]南烏山二丁目 みんなのにわ(区)	0.22	
101	きたからすやまなちようめ 北烏山七丁目	世田谷区北烏山七丁目地内	3.00	0 3.00	令 4.8.15 区 637				
世田谷区 緑地小計		32 か所(1)	189.40	73.56 115.84			30 か所(1)	73.60	
中 野 区									
47	えはらちようきんちようめ 江原町三丁目	中野区江原町三丁目地内	0.10	0.10 0	平 5.3.1 区 7		[都]江原屋敷森緑地 (区)	0.10	
中野区 緑地小計		1 か所(0)	0.10	0.10 0			1 か所	0.10	
杉 並 区									
3	かんだがわだいに 神田川第二	杉並区和泉二・四丁目 各地内	3.00	0.59 2.41	昭 51.1.14 都 19		[都]べんてんばし(区) [遊]和泉(区) [都]一本橋(区) [都]和泉二丁目(区) [都]和泉緑地(区) 計	0.14 0.05 0.07 0.27 0.06 0.59	堀の内緑地 (面積7.22haは昭 51.1.14都19で廃止) 神田川
4	ぜんぶくじがわ 善福寺川	杉並区荻窪一・三丁目、成田西 一・三・四丁目及び成田東二・ 三・四丁目各地内	28.58	18.12 10.46	昭 32.12.21 建 1689	昭 35.3.31 建 796	[都]善福寺川緑地 (都)	18.12	
5	かんだがわ [神田川]	杉並区久我山一・二・三丁 目各地内	3.30	0.56 2.74	昭 32.12.21 建 1689		[都]緑橋緑地(区) [都]宮下橋公園(区) [都]久我山中央緑地(区) 計	0.07 0.28 0.25 0.60	[参考]2区市以上に またがる緑地(三鷹 市)
6	たまがわじょうすい 玉川上水	杉並区下高井戸二・三・ 四・五丁目、久我山一・二・ 三丁目、和泉二丁目、高井 戸西一丁目、上高井戸二・ 三丁目及び永福一丁目各 地内	17.80	5.28 12.52	昭 32.12.21 建 1689	平 26.3.7 都 269	[都]玉川上水(区) [都]玉川上水第二(区) [都]玉川上水第三(区) [都]玉川上水永泉寺緑地(区) [都]玉川上水緑道(都) 計	0.43 1.32 1.23 0.48 1.82 5.28	

番号	名称	位置	計画決定面積(ha)		計画決定告示		当該都市計画に係る 都市公園等		摘要
				供 用 未供用	当初	最終	名称等	面積(ha)	
20	おぎくぼ 荻窪	杉並区荻窪三丁目地内	0.90	0.90 0	昭 55.1.9 区 322		[都]大田黒 (区)	0.90	
86	おぎくぼにちようめ 荻窪二丁目	杉並区荻窪二丁目地内	0.71	0.66 0.05	平 26.1.15 区 1424	令 3.1.15 区 732	[都]荻外荘 (区)	0.66	
89	なりたにしさんちようめ 成田西三丁目	杉並区成田西三丁目地内	0.44	0.44 0	平 26.12.25 区 1035		[都]成田西ふれあい農業 (区)	0.44	
杉並区 緑地小計		7 か所(0)	54.73	26.55 28.18			7 か所	26.59	
豊 島 区									
51	めじろ 目白	豊島区目白四丁目地内	0.32	0.32 0	平 8.2.15 区 26		[都]目白の森 (区)	0.32	
52	いけぶくろ 池袋	豊島区池袋一丁目地内	0.15	0.15 0	平 8.2.15 区 26		[都]池袋の森 (区)	0.15	
豊島区 緑地小計		2 か所(0)	0.47	0.47 0			2 か所	0.47	
北 区									
10	おとなし [音無]	北区滝野川二・三・四・五 丁目及び王子一丁目各地 内	10.68	2.26 8.42	昭 32.12.21 建 1689	昭 34.12.4 建 2333	[都]音無さくら緑地(区) [都]音無こぶし緑地(区) [都]音無もみじ緑地(区) [都]音無けやき緑地(区) [都]音無みずき緑地(区) [都]音無くぬぎ緑地(区) [都]音無かつら緑地(区) [都]音無親水公園(区) [都]音無えのき緑地(区) 計	0.35 0.18 0.63 0.17 0.01 0.28 0.01 0.55 0.08 2.26	[参考]2区以上にま たがる緑地
11	あらかわ (荒川)	北区浮間一・二丁目、赤羽 北一丁目、赤羽三丁目、岩 淵町、志茂四・五丁目及び 豊島五丁目各地内	199.90	27.61 172.29	昭 32.12.21 建 1689	昭 42.3.25 建 834	[都]荒川赤羽緑地(区) [都]新荒川大橋緑地(区) [都]新河岸川緑地(区) [都]荒川赤羽桜堤緑地(区) [都]荒川岩淵関緑地(区) [都]荒川赤水門緑地(区) [都]豊島五丁目荒川緑地(区) 計	5.76 9.17 0.86 1.23 5.19 0.40 5.53 28.14	[参考]2区以上にま たがる緑地
16	かみやぼり 神谷堀	北区王子五丁目地内	0.62	0.56 0.06	昭 52.12.15 区 112	平 6.4.12 区 72	[都]神谷堀 (区)	0.54	
53	あすか	北区王子一丁目、豊島二 丁目及び堀船二丁目各地 内	0.71	0.71 0	平 8.7.8 区 162		[都]あすか緑地 (区)	0.35	
北区 緑地小計		3 か所(1)	211.91	31.14 180.77			3 か所(1)	31.29	
荒 川 区									
8	にっぽりだい 日暮里台	荒川区西日暮里三丁目地 内	0.83	0 0.83	昭 32.12.21 建 1689				墓地を含む。 特計 昭25.3.2 諏訪神社、浄光寺、養 福寺、本行寺 0.48ha
荒川区 緑地小計		1 か所(0)	0.83	0 0.83			0 か所	0	

番号	名称	位置	計画決定面積(ha)		計画決定告示		当該都市計画に係る 都市公園等		摘要
				供 用 未供用	当初	最終	名称等	面積(ha)	
板 橋 区									
9	いたばし 板橋	板橋区東新町二丁目、東 山町、南常盤台一丁目、 弥生町、中板橋、双葉町、 大谷口北町、常盤台一丁 目、小茂根二・三丁目及び 加賀一・二丁目各地内	15.43	1.05	昭 32.12.21 建 1689		[都]加賀(区)	0.53	石神井川を中心と する水路沿
				14.38			[都]加賀第二(区)	0.34	
							[都]東山みなみ(区)	0.03	
							[都]加賀一丁目みどりば し緑地(区)	0.10	
							[都]双葉ふれあい広場(区)	0.03	
							[都]中板さくら(区)	0.02	
							計	1.05	
10	おとなし (音無)	板橋区板橋四丁目地内	1.51	0	昭 32.12.21 建 1689	昭 34.12.4 建 2333			[参考]2区以上にま たがる緑地
				1.51					
11	あらかわ (荒川)	板橋区舟渡二・三・四丁目 及び新河岸一・二・三丁目 各地内	173.80	59.69	昭 32.12.21 建 1689	昭 42.3.25 建 834	[都]荒川戸田橋緑地 (区)	59.69	[参考]2区以上にま たがる緑地
				114.11					
46	あかつかごちようめ 赤塚五丁目	板橋区赤塚五丁目地内	1.20	1.20	平 4.3.6 区 86	平 29.10.10 区 378	[都]赤塚植物園 (区)	1.19	実測誤差0.01ha
				0					
板橋区 緑地小計		2 か所(2)	191.94	61.94			2 か所(1)	61.93	
				130.00					
練 馬 区									
7	しゃくじいがわ 石神井川	練馬区関町北二・三・四丁目、 関町東二丁目、石神井台一・ 二・四・七丁目、上石神井三・ 四丁目、石神井町一・三・五丁 目、下石神井三・六丁目、春 日町五丁目、練馬二・四丁 目、早宮一・三丁目、桜台三・ 六丁目、氷川台三丁目、羽沢 三丁目、高野台一・二丁目、 南田中三・五丁目、富士見台 三・四丁目、高松一・二・三丁 目、貫井四・五丁目及び向山 三・四丁目各地内	35.20	0.88	昭 32.12.21 建 1689		[遊]二之橋(区)	0.09	石神井川を中心と する水路沿
				34.32			[都]和田堀緑道(区)	0.19	
							[都]和田堀緑地(区)	0.05	
							[都]さくらの辻(区)	0.53	
							[都]石神井台緑地(区)	0.19	
							計	1.05	
32	ぬくい 貫井 憩いの森	練馬区貫井四丁目地内	0.15	0.12	昭 61.3.15 区 135	昭 62.1.16 区 32	[都]ぬくいの森 (区)	0.14	
				0.03					
33	おもかげ 憩いの森	練馬区大泉学園町 六丁目地内	0.17	0.17	昭 61.3.15 区 135		[都]おもかげの森 (区)	0.20	
				0					
34	たけした 竹下 憩いの森	練馬区関町南二丁目地内	0.18	0.18	昭 61.10.1 区 571		[都]たけしたの森 (区)	0.18	
				0					
37	いかしら 井頭 憩いの森	練馬区東大泉七丁目地内	0.47	0.47	昭 63.1.14 区 33		[都]井頭の森(区)	0.19	実測誤差-0.03ha
				0			[市]井頭憩いの森(区)	0.25	
計								0.44	
39	ながくぼ 長久保	練馬区大泉学園町 九丁目地内	0.25	0.25	昭 63.1.14 区 33		[都]大泉中央 (都)	0.25	大泉中央公園(総 合)と隣接
				0					
40	わかみやの森	練馬区高松二丁目地内	0.09	0.09	平 元.3.6 区 111		[都]若宮の森 (区)	0.14	
				0					
41	おおいずみちよう 大泉町 まつ松ばやし	練馬区大泉町六丁目地内	0.14	0.14	平 元.3.6 区 111		[都]みやのくぼの森 (区)	0.14	
				0					
42	くりの木 憩いの森	練馬区大泉学園町 七丁目地内	0.10	0.10	平 2.3.9 区 114		[都]くりの木の森 (区)	0.10	
				0					
44	たてのやま 立野山	練馬区大泉学園町 三丁目地内	0.08	0.08	平 3.11.29 区 880		[都]立野山の森 (区)	0.09	
				0					
57	えちごやま 越後山 憩いの森	練馬区大泉町一丁目地内	0.29	0.29	平 10.3.3 区 123		[都]越後山の森 (区)	0.29	区整(組合)
				0					
71	せきまちきたごちようめ 関町北五丁目	練馬区関町北五丁目地内	0.35	0.35	平 15.2.24 区 145		[都]関町北五丁目 (区)	0.35	
				0					

番号	名称	位置	計画決定面積(ha)		計画決定告示		当該都市計画に係る 都市公園等		摘要
				供 用 未供用	当初	最終	名称等	面積(ha)	
72	ひがしおおいずみなちよう 東大泉七丁目	練馬区東大泉七丁目地内	0.25	0.25 0	平 18.11.10 区 776		[都]石庭の森 (区)	0.25	
76	はやみや もり 早宮の森	練馬区早宮四丁目地内	0.09	0.09 0	平 19.3.16 区 143		[都]早宮の森 (区)	0.09	区整(組合・個人)
77	はやみやこ 早宮木かげ	練馬区早宮四丁目地内	0.04	0.04 0	平 19.3.16 区 144		[都]早宮こかげ (区)	0.04	区整(組合)
78	はざわ 羽沢	練馬区羽沢二・三丁目 各地内	1.30	0.89 0.41	平 21.11.30 区 877		[都]こどもの森(区) [市]羽根木憩いの森(区) [市]羽沢けやき憩いの森(区) 計	0.37 0.44 0.15 0.96	一部区域外(0.07ha)
81	なかざとまようど もり 中里郷土の森	練馬区大泉町一丁目地内	0.25	0.25 0	平 22.3.5 区 142		[都]中里郷土の森 (区)	0.25	区整(組合)
84	にしおおいずみごちようめ 西大泉五丁目	練馬区西大泉五丁目地内	1.50	0.74 0.76	平 23.11.30 区 712	令 6.8.20 区 439	[都]西大泉こさくつばら(区) [遊]西大泉あさひ(区) 計	0.71 0.03 0.74	
97	しゃくじいだいろくちよう 石神井台六丁目	練馬区石神井台六丁目地 内	0.23	0.23 0	平 30.11.20 区 571		[都]石泉けやき (区)	0.23	
99	にしほんむら もり 西本村の森	練馬区大泉学園町 二丁目地内	0.62	0.62 0	平 31.4.23 区 223		[市]西本村憩いの森 (区)	0.66	
102	まつやま もり 松山の森	練馬区石神井台八丁目地 内	0.24	0.24 0	令 5.8.8 区 397		[市]松山憩いの森 (区)	0.29	
90	みなみだなか もり 南田中の森	練馬区南田中五丁目地内	0.20	0.19 0.01	令 6.3.28 区 187		[市]南田中憩いの森(区) [都]塚越の森(区) 計	0.17 0.02 0.19	
103	おくらやま もり おくらやまの森	練馬区南田中四丁目地内	0.22	0.22 0.00	令 6.12.3 区 654		[都]おくらやまの森(区) [都]おくらやま西(区) [市]おくらやま憩いの森(区) 計	0.07 0.02 0.13 0.22	
104	あらい もり 新井の森	練馬区西大泉五丁目地内	0.27	0.27 0	令 6.12.3 区 655		[市]新井憩いの森 (区)	0.39	
練馬区 緑地小計		24 か所(0)		7.15 35.53			24 か所		7.68
足立区									
11	あらかわ [荒川]	足立区日ノ出町、柳原一・ 二丁目、千住曙町、足立二 丁目、千住五丁目、千住大 川町、小台一・二丁目、宮 城一丁目、扇二丁目、鹿浜 一丁目、新田一・二丁目、 堀之内一丁目、本木一丁 目、関原一丁目、梅田一・ 三・四丁目及び足立一丁 目各地内	463.80	66.40 397.40	昭 32.12.21 建 1689	昭 42.3.25 建 834	[都]荒川千住新橋緑地(区) [都]荒川江北橋緑地(区) [都]荒川鹿浜橋緑地(区) [都]荒川日ノ出町緑地(区) [都]荒川西新井橋緑地(区) [都]荒川右岸新田緑地(区) [都]荒川左岸江北橋緑地(区) [都]荒川左岸西新井橋緑地(区) 計	11.80 14.58 7.82 9.92 10.00 10.84 0.90 0.55 66.41	[参考]2区以上にま たがる緑地
12	なかがわ (中川)	足立区六木二・三丁目、中川 二・三・五丁目及び大谷田一・ 二・三丁目各地内	30.37	0 30.37	昭 32.12.21 建 1689	昭 53.10.4 都 1012			[参考]2区以上にま たがる緑地
17	あいぐみ	足立区花畑二・六丁目 各地内	1.20	1.20 0	昭 52.12.21 都 1119		[都]あいぐみ緑地 (区)	1.25	実測誤差0.05
38	かさいようすい (葛西用水)	足立区六木二・三丁目、佐野一 丁目、大谷田一・二丁目及び中 川四丁目各地内	2.40	2.40 0	昭 63.1.14 都 39	平 13.3.19 区 96	[都]葛西用水親水水路 (区)	2.42	[参考]2区以上にま たがる緑地 実測誤差0.02ha

番号	名称	位置	計画決定面積(ha)		計画決定告示		当該都市計画に係る 都市公園等		摘要
				供 用 未供用	当初	最終	名称等	面積(ha)	
50	せきや 関屋	足立区千住関屋町及び 千住曙町各地内	0.68	0 0.68	平 6.3.1 区 60				
69	くわぶくろ 桑袋	足立区花畑八丁目地内	0.87	0.87 0	平 14.8.8 区 295		[都]桑袋ピオトーブ (区)	0.89	実測誤差0.02ha
足立区 緑地小計		4 か所(2)	499.32	70.87 428.45			3 か所(1)	70.97	
葛 飾 区									
11	あらかわ (荒川)	葛飾区小菅一丁目、堀切 一・二・四丁目、四つ木一・ 三丁目、東四つ木一・二・ 三丁目、西新小岩一・二・ 三丁目及び新小岩一丁目 各地内	110.80	27.35 83.45	昭 32.12.21 建 1689	昭 42.3.25 建 834	[運]荒川小菅球技場(区) [運]荒川小菅少年野球場(区) [運]荒川小菅野球場(区) [運]堀切橋野球場(区) [運]堀切橋フットサル場(区) [運]堀切橋少年硬式野球場(区) [運]堀切橋少年野球場(区) [運]堀切橋少年ソフト ボール場(区) [運]堀切橋駐車広場(区) [運]四つ木橋球技場(区) [運]四つ木橋野球場(区) [運]木根川橋野球場(区) [運]木根川橋少年野球場(区) [運]木根川橋球技場(区) [運]木根川橋駐車広場(区) [都]荒川小菅緑地(区) [都]葛飾あらかわ水辺(区) [都]堀切水辺(区) 計	3.32 6.18 3.26 3.29 2.13 6.52 2.65 27.35	[参考]2区以上にま たがる緑地
12	なかかわ [中川]	葛飾区亀有二・三丁目、青 戸一・二・六・七・八丁目、 東立石一・四丁目、西新小 岩三・五丁目、立石八丁 目、東新小岩八丁目、西水 元一・二・三・四丁目、南水 元一・二丁目、新宿一・二・ 五・六丁目、高砂一・二・ 五・六丁目、奥戸一・二・七 丁目及び東四つ木一・二丁 目各地内	177.23	12.92 164.31	昭 32.12.21 建 1689	昭 53.10.4 都 1012	[都]総合スポーツセンター(区) [運]総合スポーツセン ター少年野球場(区) [都]諏訪野(区) [都]中川左岸緑道(区) [都]中川右岸緑道(区) [都]西水元水辺の(区) [遊]川端南(区) [都]東立石緑地(区) 計	4.85 0.42 0.15 2.34 1.54 3.12 0.04 0.46 12.92	[参考]2区以上にま たがる緑地
13	えどがわ (江戸川)	葛飾区金町三丁目、東金 町六・七・八丁目、金町浄 水場及び柴又五・六・七丁 目各地内	106.20	16.88 89.32	昭 32.12.21 建 1689	令 4.3.31 区 273	[運]柴又ソフトボール場(区) [運]柴又少年ソフトボール場(区) [運]第二柴又野球場(区) [運]柴又少年野球場(区) [運]柴又野球場(区) [運]柴又球技場(区) [都]柴又(区) 計	0.54 0.38 5.92 2.27 3.07 1.02 3.68 16.88	[参考]2区以上にま たがる緑地
14	すなはら 砂原	葛飾区西亀有一・三丁目 各地内	0.68	0.68 0	昭 39.10.23 建 3051		[都]西亀有せせらぎ (区)	0.85	区整(組合施行)

番号	名称	位置	計画決定面積(ha)		計画決定告示		当該都市計画に係る 都市公園等		摘要
				供 用 未供用	当初	最終	名称等	面積(ha)	
22	(こまつがわ)さいかいがわ (小松川境川)	葛飾区新小岩三・四丁目 各地内	0.33	0.33 0	昭 57.1.25 都 78	平 24.8.10 区 290	[都]小松川境川親水 (区)	0.33	[参考]2区以上にま たがる緑地
38	かいさいようすい [葛西用水]	葛飾区亀有四丁目、西亀有一丁 目、お花茶屋一・二・三丁目及び宝 町一・二丁目各地内	3.50	3.17 0.33	昭 63.1.14 都 39	平 13.3.19 区 96	[都]曳舟川親水 (区)	3.17	[参考]2区以上にま たがる緑地
葛飾区 緑地小計		3 か所(3)	398.74	61.33 337.41			3 か所(3)	61.50	
江戸川区									
11	あらかわ (荒川)	江戸川区平井一・四・五・ 六・七丁目、小松川一・二・ 四丁目、松島一・二・四丁 目、西小松川町、東小松川 三・四丁目、船堀一・二丁 目、西葛西一・二丁目、北 葛西一・二丁目及び清新 町一丁目各地内	430.10	19.79 410.31	昭 32.12.21 建 1689	昭 42.3.25 建 834	[運]小松川運動(区) [運]平井運動(区) [都]小松川千本桜(区) [都]平井七丁目北部緑地(区) 計	7.99 5.87 5.87 0.06 19.79	[参考]2区以上にま たがる緑地
13	えどがわ [江戸川]	江戸川区北小岩一・三・四・ 七・八丁目、東小岩一・二・ 三丁目、北篠崎一・二丁 目、上篠崎一・二丁目、篠 崎町一・二・三丁目、東篠 崎町、東篠崎一・二丁目、 江戸川一・二・三・四・五丁 目、東葛西一・三・四・九丁 目、堀江町、南葛西五・六・ 七丁目及び臨海町六丁目 各地内	350.50	77.43 273.07	昭 32.12.21 建 1689	令 4.3.31 区 273	[都]小岩緑地(区) [都]ボニーランド(区) [都]篠崎緑地(区) [都]小岩菖蒲園(区) [都]水辺のスポーツガー デン(区) [都]今井交通公園(区) [都]南葛西五丁目公園(区) 計	42.10 1.49 26.16 1.93 3.79 0.93 1.03 77.43	[参考]2区以上にま たがる緑地
19	こまつがわ 小松川	江戸川区小松川三丁目地 内	0.27	0.27 0	昭 54.3.29 区 32	昭 58.11.30 区 336	[都]小松川なか よし緑地	0.27	亀戸・大島・小松川 地区市街地再開発 事業
22	こまつがわ)さいかいがわ [小松川境川]	江戸川区本一色一丁目、 中央一・四丁目、松島一・ 二丁目、東小松川一・二・ 三丁目及び西小松川町各 地内	6.10	5.74 0.36	昭 56.6.1 区 73	平 24.8.10 区 290	[都]小松川境川親水(区) [都]東小松川(区) [都]中央森林(区) [都]文化センター(区) 計	4.61 0.31 0.67 0.15 5.74	[参考]2区以上にま たがる緑地
25	いちのえさかいがわ 一之江境川	江戸川区一之江一・五・六 丁目、西一之江三丁目、一 之江町、二之江町、松江 六・七丁目及び船堀五・六・ 七丁目各地内	3.30	3.20 0.10	昭 59.11.19 都 1086	平 27.12.21 区 689	[都]一之江境川親水(区) [都]一之江抹茶亭(区) [都]一之江分教場の杜(区) 計	3.00 0.21 0.09 3.30	実測誤差0.10ha
26	せいしんちよう 清新町	江戸川区清新町一丁目地 内	1.60	1.60 0	昭 60.6.17 都 664		[都]清新町緑地 (区)	1.64	
27	せいしんちよう)ちようめ 清新町二丁目	江戸川区清新町二丁目地 内	0.07	0 0.07	昭 60.6.17 区 192				緑道0.07ha
28	りんかいちよう 臨海町	江戸川区臨海町一・二丁 目各地内	3.70	0 3.70	昭 60.6.17 都 664	平 10.3.20 区 77			緑道3.70ha
29	りんかいちよう)よんちようめ 臨海町四丁目	江戸川区臨海町四丁目地 内	0.80	0.80 0	昭 60.6.17 区 192		[都]臨海町四丁目緑地 (区)	0.83	
30	りんかいちよう)ごちようめ 臨海町五丁目	江戸川区臨海町五丁目地 内	0.39	0.39 0	昭 60.6.17 区 192		[都]臨海町四丁目緑地 (区)	0.39	
85	ふるかわ 古川	江戸川区江戸川六丁目地 内	1.07	1.07 0	平 24.8.10 区 290	令 2.9.18 区 660	[都]古川親水公園 (区)	1.07	
江戸川区 緑地小計		10 か所(1)	797.90	110.29 687.61			8 か所(1)	110.46	
緑地合計		104 か所(15)	2,914.90	564.83 2,350.07			98 か所(11)	566.28	

4 [参 考] 2区以上にまたがる緑地

番号	名称	位置	計画決定面積(ha)		計画決定告示		当該都市計画に係る 都市公園等		摘要
				供 用 未供用	当初	最終	名称等	面積(ha)	
1	そとぼり 外濠	千代田区麴町六丁目、五番町、富士見二丁目、九段北四丁目、神田駿河台二・四丁目、神田淡路町二丁目及び外神田二丁目各地内	26.63	2.88 23.75	昭 32.12.21 建 1689	昭 33.12.23 建 2249	[都]外濠(区)	2.65	外濠公園 3.88ha 所在区分 (千代田区) 2.60ha (新宿区) 1.28ha 平12.4.1付 千代田区へ移管
							[遊]五番町(区)	0.23	
							計	2.88	
		港区元赤坂二丁目地内	0.28	0 0.28					
		新宿区神楽坂一丁目、市ヶ谷船河原町、市ヶ谷田町一・二・三丁目、市ヶ谷八幡町、市ヶ谷本村町、四谷本塩町及び四谷一丁目各地内	6.49	1.48 5.01			[都]外濠(区)	1.28	
							[遊]よつや運動広場(区)	0.20	
							計	1.48	
		文京区本郷一・二・三丁目及び湯島一丁目各地内	3.03	0 3.03					
		小 計	36.43	4.36 32.07			小 計	4.36	
2	たまがわ 多摩川	大田区田園調布一・四・五丁目、田園調布南、鵜の木二・三丁目、仲六郷四丁目、西六郷一・二・三・四丁目、多摩川二丁目、下丸子二・三・四丁目、東六郷三丁目、田園調布本町、南六郷一・二・三丁目、矢口三丁目及び本羽田一・二・三丁目各地内	299.70	80.79 218.91	昭 32.12.21 建 1689	平 16.8.13 都 1289	[都]多摩川ガス橋緑地(区)	12.37	二子玉川公園 3.65haのうち 0.2haは多摩川緑地 区域
							[都]多摩川大橋緑地(区)	2.47	
							[都]多摩川大師橋緑地(区)	4.84	
							[都]多摩川六郷橋緑地(区)	12.87	
							[都]多摩川緑地(区)	36.13	
							[都]多摩川丸子橋緑地(区)	1.99	
							[都]田園調布緑地(区)	7.88	
							[都]多摩川田園調布南・鵜の木緑地(区)	2.29	
							計	80.84	
		世田谷区喜多見一・二丁目、野毛一・二・三丁目、玉堤一・二丁目、玉川一・三丁目、鎌田一・二丁目、宇奈根一・二丁目及び上野毛二丁目各地内	163.20	55.95 107.25			[都]宇奈根(区)	3.29	
							[都]多摩川二子橋(区)	17.59	
							[都]多摩川玉川(区)	2.87	
							[都]多摩川遊園(区)	11.71	
							[都]兵庫島(区)	6.52	
							[都]玉川二子橋(区)	0.20	
5	かんだがわ 神田川	杉並区久我山一・二・三丁目各地内	3.30	0.56 2.74	昭 32.12.21 建 1689		[都]緑橋緑地(区)	0.07	
							[都]宮下橋公園(区)	0.28	
							[都]久我山中央緑地(区)	0.25	
							計	0.60	
三鷹4◇		三鷹市井の頭一・二丁目各地内	2.50	0 2.50					
		小 計	5.80	0.56 5.24			小 計	0.60	

番号	名称	位置	計画決定面積(ha)		計画決定告示		当該都市計画に係る 都市公園等		摘要
				供 用 未供用	当初	最終	名称等	面積(ha)	
10	おとなし 音無	北区滝野川二・三・四・五 丁目及び王子一丁目各地 内	10.68	2.26	昭 32.12.21 建 1689	昭 34.12.4 建 2333	[都]音無さくら緑地(区)	0.35	当初告示の面積 2.19ha 北区側 1.92ha 板橋区側 0.27ha
				8.42			[都]音無こぶし緑地(区)	0.18	
							[都]音無もみじ緑地(区)	0.63	
							[都]音無けやき緑地(区)	0.17	
							[都]音無みずき緑地(区)	0.01	
							[都]音無くぬぎ緑地(区)	0.28	
							[都]音無かつら緑地(区)	0.01	
							[都]音無親水公園(区)	0.55	
							[都]音無えのき緑地(区)	0.08	
							計	2.26	
		板橋区板橋四丁目地内	1.51	0					
				1.51					
		小 計	12.19	2.26			小 計		
				9.93				2.26	
11	あらかわ 荒川	墨田区墨田四・五丁目、八 広六丁目及び東墨田二・ 三丁目各地内	103.20	15.47	昭 32.12.21 建 1689	昭 42.3.25 建 834	[運]八広運動場(区)	1.85	
				87.73			[運]墨田運動場(区)	2.92	
							[都]荒川四木橋緑地(区)	10.70	
							計	15.47	
		江東区東砂三・五・六・八丁 目及び新砂三丁目各地内	74.90	8.26			[都]荒川・砂町水辺(区)	8.26	
				66.64			計	8.26	
		北区浮間一・二丁目、赤羽 北一丁目、赤羽三丁目、岩 淵町、志茂四・五丁目及び 豊島五丁目各地内	199.90	27.61			[都]荒川赤羽緑地(区)	5.76	
				172.29			[都]新荒川大橋緑地(区)	9.17	
							[都]新河岸川緑地(区)	0.86	
							[都]荒川赤羽桜堤緑地(区)	1.23	
							[都]荒川岩淵関緑地(区)	5.19	
							[都]荒川赤水門緑地(区)	0.40	
							[都]豊島五丁目荒川緑地(区)	5.53	
							計	28.14	
		板橋区舟渡二・三・四丁目 及び新河岸一・二・三丁目 各地内	173.80	59.69			[都]荒川戸田橋緑地(区)	59.69	
				114.11			計	59.69	

番号	名称	位置	計画決定面積(ha)		計画決定告示		当該都市計画に係る 都市公園等		摘要
				供 用	当初	最終	名称等	面積(ha)	
				未供用					
11	あらかわ 荒川	足立区日ノ出町、柳原一・二丁目、千住曙町、足立二丁目、千住五丁目、千住大川町、小台一・二丁目、宮城一丁目、扇二丁目、鹿浜一丁目、新田一・二丁目、堀之内一丁目、本木一丁目、関原一丁目、梅田一・三・四丁目及び足立一丁目各地内	463.80	66.40	昭 32.12.21 建 1689	昭 42.3.25 建 834	[都]荒川千住新橋緑地(区)	11.80	
				397.40			[都]荒川江北橋緑地(区)	14.58	
				[都]荒川鹿浜橋緑地(区)			7.82		
				[都]荒川日ノ出町緑地(区)			9.92		
				[都]荒川西新井橋緑地(区)			10.00		
				[都]荒川右岸新田緑地(区)			10.84		
				[都]荒川左岸江北橋緑地(区)			0.90		
				[都]荒川左岸西新井橋緑地(区)			0.55		
				計			66.41		
			葛飾区亀有二・三丁目、青戸一・二・六・七・八丁目、東立石一・四丁目、西新小岩三・五丁目、立石八丁目、東新小岩八丁目、西水元一・二・三・四丁目、南水元一・二丁目、新宿一・二・五・六丁目、高砂一・二・五・六丁目、奥戸一・二・七丁目及び東四つ木一・二丁目各地内	110.80			27.35	[運]荒川小菅球技場(区)	
		83.45					[運]荒川小菅少年野球場(区)	3.32	
				[運]荒川小菅野球場(区)					
				計			3.32		
				[運]堀切橋野球場(区)					
				[運]堀切橋フットサル場(区)					
				[運]堀切橋少年硬式野球場(区)					
				[運]堀切橋少年野球場(区)			6.18		
				[運]堀切橋少年ソフトボール場(区)					
				[運]堀切橋駐車場広場(区)					
				計			6.18		
				[運]四つ木橋球技場(区)					
				[運]四つ木橋野球場(区)			3.26		
				計			3.26		
				[運]木根川橋野球場(区)					
				[運]木根川橋少年野球場(区)					
				[運]木根川橋球技場(区)			3.29		
				[運]木根川橋駐車広場(区)					
			計	3.29					
			[都]荒川小菅緑地(区)	2.13					
			[都]葛飾あらかわ水辺(区)	6.52					
			[都]堀切水辺(区)	2.65					
			計	11.30					
		江戸川区平井一・四・五・六・七丁目、小松川一・二・四丁目、松島一・二・四丁目、西小松川町、東小松川三・四丁目、船堀一・二丁目、西葛西一・二丁目、北葛西一・二丁目及び清新町一丁目各地内	430.10	19.79			[運]小松川運動(区)	7.99	
				410.31			[運]平井運動(区)	5.87	
							[都]小松川千本桜(区)	5.87	
							[都]平井七丁目北部緑地(区)	0.06	
							計	19.79	
		小 計	1,556.50	224.57					
1331.93									

番号	名称	位置	計画決定面積(ha)		計画決定告示		当該都市計画に係る 都市公園等		摘要
				供 用 未供用	当初	最終	名称等	面積(ha)	
12	なかがわ 中川	足立区六木二・三丁目、中川二・三・五丁目及び大谷田一・二・三丁目各地内	30.37	0	昭 32.12.21 建 1689	昭 53.10.4 都 1012			
				30.37					
		葛飾区亀有二・三丁目、青戸一・二・六・七・八丁目、東立石一・四丁目、西新小岩三・五丁目、立石八丁目、東新小岩八丁目、西水元一・二・三・四丁目、南水元一・二丁目、新宿一・二・五・六丁目、高砂一・二・五・六丁目、奥戸一・二・七丁目及び東四つ木一・二丁目各地内	177.23	12.92			[都]総合スポーツセンター(区)	4.85	
				164.31			[運]総合スポーツセンター少年野球場(区)	0.42	
							[都]諏訪野(区)	0.15	
							[都]中川左岸緑道(区)	2.34	
13	えどがわ 江戸川	葛飾区金町三丁目、東金町六・七・八丁目、金町浄水場及び柴又五・六・七丁目各地内	106.20	16.88	昭 32.12.21 建 1689	令 4.3.31 区 273	[都]中川右岸緑道(区)	1.54	
				89.32			[都]西水元水辺の(区)	3.12	
							[遊]川端南(区)	0.04	
							[都]東立石緑地(区)	0.46	
		江戸川区北小岩一・三・四・七・八丁目、東小岩一・二・三丁目、北篠崎一・二丁目、上篠崎一・二丁目、篠崎町一・二・三丁目、東篠崎町、東篠崎一・二丁目、江戸川一・二・三・四・五丁目、東葛西一・三・四・九丁目、堀江町、南葛西五・六・七丁目及び臨海町六丁目各地内	350.50	77.43			[都]小松川境川親水(区)	4.61	
				273.07			[都]東小松川(区)	0.31	
22	こまつがわ 小松川境川	江戸川区本一色一丁目、中央一・四丁目、松島一・二丁目、東小松川一・二・三丁目及び西小松川町各地内	6.10	5.74	昭 56.6.1 区 73	平 24.8.10 区 290	[都]中央森林(区)	0.67	
				0.36			[都]文化センター(区)	0.15	
							[都]小松川境川親水(区)	0.33	
		葛飾区新小岩三・四丁目各地内	0.33	0.33					
				0					
38	かさいようすい 葛西用水	足立区六木二・三丁目、佐野一丁目、大谷田一・二丁目及び中川四丁目各地内	2.40	2.40	昭 63.1.14 都 39	平 13.3.19 区 96			
				0					
		葛飾区亀有四丁目、西亀有一丁目、お花茶屋一・二・三丁目及び宝町一・二丁目各地内	3.50	3.17			[都]曳舟川親水(区)	3.17	
				0.33					
		小 計	207.60	12.92			小 計		
				194.68				12.92	
		小 計	456.70	94.31			小 計		
				362.39				94.31	
		江戸川区本一色一丁目、中央一・四丁目、松島一・二丁目、東小松川一・二・三丁目及び西小松川町各地内	6.10	5.74	昭 56.6.1 区 73	平 24.8.10 区 290	[都]小松川境川親水(区)	4.61	
				0.36			[都]東小松川(区)	0.31	
							[都]中央森林(区)	0.67	
							[都]文化センター(区)	0.15	
		葛飾区新小岩三・四丁目各地内	0.33	0.33			[都]小松川境川親水(区)	0.33	
				0					
		小 計	6.43	6.07			小 計		
				0.36				6.07	
		小 計	5.90	5.57			小 計		
				0.33				5.59	

5 広 場

番号	名称	位置	計画決定面積(ha)		計画決定告示		当該都市計画に係る 都市公園等		摘要
				供 用	当初	最終	名称等	面積(ha)	
				未供用					
1	りんかいふくとしん 臨海副都心 ちゅうおう 中央	港区台場一丁目・二丁目 各地内	25.70	25.60	平 3.1.30 都 90		[条]シンボルプロムナード (都)	26.42	都市計画決定 区域外開園面積 を含む。
		江東区青海一・二丁目及 び有明三丁目各地内青海 一・二丁目及び有明三丁 目各地先水面		0.10					
広場合計		1 か所(0)	25.70	25.60			1 か所	26.42	
				0.10					

6 墓 園

番号	名称	位置	計画決定面積(ha)		計画決定告示		当該都市計画に係る 都市公園等		摘要
				供 用	当初	最終	名称等	面積(ha)	
				未供用					
1	あおやま 青山	港区南青山二・四丁目各 地内	29.52	24.83	明22.5.20	明36.3.31	青 山 (都)	26.36	市改新 共葬墓地 青山葬儀所
				4.69	東京府 第37号	東京市 第36号			
2	どうしがや 雑司ヶ谷	豊島区南池袋四丁目地内	10.80	10.80	明22.5.20	昭59.7.16	雑 司 ヶ 谷 (都)	10.61	市改新
				0	東京府 第670号	東京都 第670号		0.19	共葬墓地
							計	10.80	青山葬儀所
3	そめい 染井	豊島区駒込五・六丁目、巢 鴨三・四丁目及び西巢鴨 四丁目各地内	16.63	6.79	明22.5.20	明36.3.31	染 井 (都)	6.79	市改新 共葬墓地 青山葬儀所
				9.84	東京府 第36号				
4	やなか 谷中	台東区谷中七丁目地内	10.31	10.28	明22.5.20	昭3.12.24	谷 中 (都)	10.28	
				0.03	東京府 第329号				
5	やばしら 八柱	千葉県松戸市 河原塚字小割、田中新田字 握台・字生松・字矢深作・字 長作・字原作・字菖蒲作、紙 敷字西金楠台・字東金楠 台・字下馬原作・字中馬原 作、日暮字ぶたい・字山ノ 下、五香四丁目、松飛台字 上馬原作・字中原各地内	104.40	104.40	昭19.5.4	平30.1.23	八 柱 (都)	104.70	
				0	内務省 第216号	東京都 第59号			
墓園合計		5 か所(0)	171.66	157.10			5 か所	158.93	
				14.56					

7 風 致 地 区

番号	指定番号	名称	位置	面積(ha)	告示年月日及び番号	摘要	
1	東京1	めいじじんぐう 明治神宮 ないがいえんふきん 内外苑付近	港区、新宿区及び渋谷区の一部	274.0	(初) 大15年9月14日 内務省告示第 134号 (大15年10月4日施行) (終) 昭52年11月4日 東京都告示第 923号	第一種風致地区 第二種風致地区	69.80 204.20
2	東京2	せんぞく 洗足	大田区の一部	26.4	(初) 昭5年10月27日 内務省告示第 206号 (昭 5年12月1日施行) (終) 昭38年10月1日 建設省告示第 2547号	第二種風致地区	26.40
3	東京3	ぜんぶくじ 善福寺	杉並区の一部	29.2	(初) 昭5年10月27日 内務省告示第 206号 (昭 5年12月1日施行) (終) 昭38年10月1日 建設省告示第 2547号	第二種風致地区	29.20
4	東京4	しゃくじい 石神井	練馬区の一部	96.7	(初) 昭5年10月27日 内務省告示第 206号 (昭 5年12月1日施行) (終) 昭46年12月1日 東京都告示第 1322号	第二種風致地区	96.70
5	東京5	えどがわ 江戸川	葛飾区の一部	323.3	(初) 昭5年10月27日 内務省告示第 206号 (昭 5年12月1日施行) (終) 昭56年6月22日 東京都告示第 707号		
6	東京6	たまがわ 多摩川	大田区及び世田谷区の一部	1,182.6	(初) 昭 8年1月24日 内務省告示第 17号 (昭 8年2月7日施行) (終) 昭46年12月1日 東京都告示第 1322号	第一種風致地区 第二種風致地区	9.50 1,173.10
7	東京7	わだほり 和田堀	杉並区の一部	151.3	(初) 昭 8年1月24日 内務省告示第 17号 (終) 昭38年10月1日 建設省告示第 2547号	第二種風致地区	151.30
8	東京8	欠番				(野方風致地区) 昭和38年10月1日 建設省告示第2597号で廃止	
9	東京9	おおいずみ 大泉	練馬区の一部	359.6	(初) 昭 8年 1月24日 内務省告示第 17号 (昭 8年2月7日施行)	第二種風致地区	359.60
10	東京10	しば 芝	港区の一部	47.7	(初) 昭26年12月17日 建設省告示第 1045号 (終) 昭38年10月30日 建設省告示第 2744号	第二種風致地区	47.70
11	東京11	べんけいざし 弁慶橋	千代田区、港区及び新宿区の一部	31.0	(初) 昭26年12月17日 建設省告示第 1045号 (終) 昭46年12月1日 東京都告示第 1322号	第二種風致地区	31.00
12	東京12	いちがや 市ヶ谷	千代田区及び新宿区の一部	27.0	(初) 昭26年12月17日 建設省告示第 1045号	第二種風致地区	27.00
13	東京13	ちや みず お茶の水	千代田区及び文京区の一部	12.2	(初) 昭26年12月17日 建設省告示第 1045号 (終) 昭38年10月1日 建設省告示第 2547号	第二種風致地区	12.20
14	東京14	うえの 上野	台東区の一部	102.0	(初) 昭26年12月17日 建設省告示第 1045号 (終) 昭51年1月14日 東京都告示第 17号	第二種風致地区	102.00
15	東京15	せきぐちだい 関口台	文京区の一部	11.0	(初) 昭46年12月1日 東京都告示第 1322号	第二種風致地区	11.00
風致地区合計			14 か所(0)	2,674.00		第一種風致地区(ha) 第二種風致地区(ha) その他(ha)	79.30 2,271.40 323.30

※摘要欄の「第一種風致地区」及び「第二種風致地区」の種別は、東京都風致地区条例による区分である。

8 生産緑地地区

都市計画区域		区名	件数 (件)	面積 (ha)	計画決定告示		摘要
					当初	最終	
東京	1	目黒区	12	1.89	昭51.12.24 都告示第 1255 号	令6.12.11 区告示第 806 号	
	2	大田区	15	2.04	平4.11.10 区告示第 355 号	令3.11.30 区告示第 1033 号	
	3	世田谷区	466	80.36	昭50.12.25 都告示第 1248 号	令6.11.25 区告示第 713 号	
	4	中野区	7	1.31	昭51.12.24 都告示第 1255 号	令4.2.2 区告示第 4 号	
	5	杉並区	120	29.49	昭50.12.25 都告示第 1248 号	令6.11.20 区告示第 472 号	
	6	北区	3	0.30	平4.11.20 区告示第 234 号	平24. 3.28 区告示第 148 号	
	7	板橋区	53	7.61	平4.11. 5 区告示第 560 号	令6.12.20 区告示第 598 号	
	8	練馬区	595	159.70	昭50.12.25 都告示第 1248 号	令6.8.20 区告示第 438 号	
	9	足立区	167	25.73	平4.11.10 区告示第 316 号	令6.12.27 区告示第 636 号	
	10	葛飾区	168	22.92	平4.10.26 区告示第 236 号	令6.10.23 区告示第 357 号	
	11	江戸川区	242	32.18	昭51.12.24 都告示第 1255 号	令6.12.27 区告示第 891 号	
区部合計			1,848	363.53			

9 特別緑地保全地区

番号	指定番号	名称	位置	面積 (ha)	計画決定告示	
					当初	最終
1	東京1	うえの 上野	台東区上野桜木一丁目地内	6.50	昭和51年7月13日 都告示第687号	————
2	東京2	よよぎ 代々木	渋谷区代々木神園町及び 代々木一丁目各地内	69.90	昭和51年7月13日 都告示第687号	————
3	東京3	わだほり 和田堀	杉並区大宮二丁目地内	2.90	昭和51年12月24日 都告示第1257号	————
4	東京4	せいじょう いけ 成城みつ池	世田谷区成城四丁目地内	2.00	昭和53年3月8日 都告示第 230号	平成4年7月13日 都告示第 837号
5	東京5	おおもり 大森ふるさとの浜辺	大田区ふるさとの浜辺公園 地内	2.10	平成17年12月2日 大田区告示第576号	————
6	東京6	はやみや 早宮けやき	練馬区早宮三丁目地内	0.30	平成18年11月10日 練馬区告示第777号	————
7	東京7	せんげんじんじや 浅間神社	江戸川区上篠崎一丁目地内	0.73	平成20年3月7日 江戸川区告示第77号	————
8	東京8	なります 成増	板橋区成増四丁目地内	0.10	平成21年4月13日 板橋区告示第135号	————
9	東京9	みなみまごめにちようめ 南馬込二丁目	大田区南馬込二丁目地内	0.07	平成23年7月12日 大田区告示第416号	————
10	東京10	ろくちよう 六町いこいの森	足立区六町四丁目地内	0.30	平成23年11月29日 足立区告示第544号	————
11	東京11	なりますだいに 成増第二	板橋区成増四丁目地内	0.41	平成24年3月6日 板橋区告示第88号	————
12	東京12	きようどうごちようめ 経堂五丁目	世田谷区経堂五丁目地内	0.24	平成24年5月23日 世田谷区告示第415号	————
13	東京13	からすやまべんてんいけ 烏山弁天池	世田谷区北烏山四丁目地内	0.36	平成24年8月17日 世田谷区告示第597号	————
14	東京14	せいじようさんちようめはけ はやし 成城三丁目崖の林	世田谷区成城三丁目地内	0.06	平成25年11月21日 世田谷区告示第684号	————
15	東京15	きたからすやまきゆうちようめ 北烏山九丁目 やしきりん 屋敷林	世田谷区北烏山九丁目地内	0.26	平成26年11月18日 世田谷区告示第739号	————
16	東京16	にしあらいさかえちよう 西新井栄町	足立区西新井栄町三丁目地内	0.13	平成26年12月18日 足立区告示第566号	————
17	東京17	せいじようよんちようめ 成城四丁目 じゅういちやま 十一山	世田谷区成城四丁目地内	0.08	平成28年12月2日 世田谷区告示第907号	————
18	東京18	みなみまごめちようめ 南馬込五丁目	大田区南馬込五丁目地内	0.09	令和2年3月26日 大田区告示第218号	————
19	東京19	にしみねまち 西嶺町	大田区西嶺町地内	0.38	令和2年11月9日 大田区告示第971号	————
20	東京20	だいもん 大門	板橋区大門地内	0.16	令和7年2月27日 板橋区告示第87号	————
計		20	か所	87.07		

10 緑 化 地 域

番号	区名	位置		面積 (ha)	計画決定告示	
					当初	最終
1	世田谷区	市街化区域全域		5,680.60	平成22年10月1日 世田谷区告示第677号	令和元年6月25日 世田谷区告示第107号
計		1	か所	5,680.60		

索引 公園

50音	公園名	ページ	50音	公園名	ページ	50音	公園名	ページ
あ	青砥	88	お	大泉	97	き	紀尾井町	91、108
	青山	91		大泉井頭	86		北江古田	89
	赤塚	100		大泉学園町北	86		北大泉	86
	赤塚光が丘	86		大泉中央	94		北亀戸	81
	あかつき	80		大井ふ頭中央	92、109		北烏山農業	102
	赤羽自然観察	90		大岡山	82		北区中央	90
	赤羽台	85		大島九丁目	81		北鹿浜	87
	赤羽台さくら並木	85		大島小松川	92、95、109		北千住	87
	赤羽台のもり	85		大塚	80、84、107		喜多見農業	102
	赤羽ふれあい	85		大森ふるさとの浜辺	89		砧	105
	飛鳥山	100		大山	83		砧西	89
	小豆沢	97		尾久の原	97		木場	92
	荒川	85		尾竹橋	87		希望丘	83
	有栖川宮記念	98		お茶の水	80		旧岩崎邸	101、110
い	池上	92	か	おとめ山自然園	98	く	旧古河邸	103
	池田山	102		外語大跡地	85		清澄	102
	池袋駅前	103		葛西臨海	106		桐ヶ丘中央	93
	池袋西口	103		霞ヶ関	98		錦糸	96
	石川島	80		勝島	92	こ	久ヶ原	83
	板橋	86		勝島運河	82		九品佛	99
	板橋中央	86		勝島平	92		小石川	101
	一之江名主屋敷	104		上井草	84、86、107		小岩	88
	稲荷山	94		上板橋	97、109		江東運動	81
	入谷中央	87		上石神井二丁目農業	103		港南	80
う	上野	101	さ	上祖師谷農業	102		江北	90
	宇喜田	97		上千葉砂原	88		江北平成	87
	宇喜田二号	88		上沼田東	87		後楽園	91
	浮間	93、94、108		上用賀	89		駒沢	96、109
え	枝川	92		亀有駅南口	104		駒場	82
	江戸川	98		亀戸中央	92		駒場二丁目	89
	江戸川二丁目	88		川端龍子記念	102	さ	西郷山	82
お	王子	85		甘泉園	80		桜丘農業	102

注) 街区公園を除く。

索引 公園

50音	公園名	ページ	50音	公園名	ページ	50音	公園名	ページ
さ	桜上水農業	102	す	新堀船	85	と	豊島ヶ岡	91
	左近川・長島川	95		水道端	80		豊島五丁目	85
	猿江	96		杉並北	84		等々力溪谷	99
	参宮橋	83		杉並東	84		等々力農業	102
し	品川中央	82	せ	杉並南中央	89	な	舎人	94
	篠崎	106		洲崎弁天	81		戸山	91
	東雲一丁目	81		隅田川	98、99、109		豊洲	81
	芝	91		関町南一丁目	87		豊洲三丁目	81
	柴又	104		世田谷	96		豊住	81
	芝離宮	101		瀬田農業	102		中川	97
	渋江	88		洗足	92		中野	89
	清水坂	85		善福寺	99		中野中央	84
	清水町	97		祖師谷	93		中村中央	86
	下馬中央	83		台場	101		中目黒二丁目	82
	下十条	85		高井戸	96		名主の滝	103
	下高井戸	89		高稲荷	86		成増北第一	86
	下丸子	83		高松農の風景	103		新宿六丁目	94
	石神井	100		滝野川	85		西新井	97
	十三号地	102		立野町	86		西新井駅西口	87
	城東	96		多摩川台	89		西大井広場	82
	しょうぶ沼	87		玉川上水旧水路緑道	83		西巢鴨	84
	城北	86		玉川野毛町	89		西戸山	80
	昭和島二丁目	83		中央	105		練馬城址	94
	白鬚西	94		塚山	84		練馬総合運動場	87
	白金	101		弦巻	83		の野方	91、93、108
	新小岩	90		田道	82		は萩中	96
	新宿御苑	101、103、110		天王	85		馬事公苑	102
	新宿西	98		天王洲	82		花畑	87
	新月島	80		東京臨海広域防災	105		花保中央	90
	新田	87		戸越	82		羽根木	93
	新田総合	95		土支田二丁目農業	103		羽田空港	89
	新田中央	88		土支田農業	103		羽田本町	83

注) 街区公園を除く。

索引 公園

50音	公園名	ページ	50音	公園名	ページ	50音	公園名	ページ
は	浜離宮	101	ま	牧野記念	103	ろ	芦花	99
ひ	東板橋	86		町屋	85	わ	若林	83
	東糀谷四丁目	83		馬橋	84		和田堀	93
	東白鬚	92		丸子多摩川	96			
	東墨田	81	み	水元	105、106、110			
	東立石	88		水元中央	90			
	東淵江	94		三田台	80			
	東山三丁目	82、83、107		南大泉四丁目農業	103			
	東山まちかど	102		南砂町	81			
	光が丘	94、108		南千住	85			
	光が丘第一	86		南長崎中央	84			
	光が丘第二	86		南中野	84			
	光が丘第三	86		みなみもと町	80			
	光が丘第四	86		宮下	103			
	一ツ家第一	87		宮前	85			
	桧町	80		妙正寺	84			
	碑文谷	89	む	向島百花園	101			
	広沢原	90		武蔵関	86			
ふ	深川	81	め	明治	91、93、108			
	富士見町	98		目黒	92、108			
	二子玉川	89		目白台	81			
	舟渡	86	も	元渚江	87			
	文京中央	81		桃井中央	89			
へ	平久町	81	や	八潮	82			
	平和島	96		八潮南	82			
	平和の森	92		谷原一丁目農業	103			
	ベルモント	87		弥生町六丁目	84			
ほ	宝来	83	ゆ	夢の島	92			
	保木間	87	よ	代々木	93			
	堀江総合	95	り	六義園	101			
	本町五丁目	84	れ	礪川	81			

注) 街区公園を除く。

索 引
緑 地

50音	緑地名	ページ	50音	緑地名	ページ	50音	緑地名	ページ
あ	あいぐみ	117	か	神田川第二	114	た	多摩川	112、120
	青葉台二丁目	112	き	北烏山七丁目	114		玉川上水	114
	赤塚五丁目	116		北烏山八丁目	113		多摩川親水	112
	赤堤二丁目	114		狐塚古墳	114		玉川台二丁目	114
	あすか	115		給田四丁目	113	ち	中央五丁目	112
	新井の森	117	く	くりの木憩いの森	116		中央町二丁目	112
	荒川	111、115、116、 117、118、119、 121、122		桑袋	117	つ	佃・新川	111
い	池袋	115	こ	駒沢一丁目	113	と	等々力八丁目	113
	板橋	116		小松川	119	な	中川	117、118、123
	一之江境川	119		小松川境川	118、119、123		長久保	116
	井頭憩いの森	116	さ	桜一丁目	113		中里郷土の森	117
	稲荷塚古墳	113		桜丘三丁目	113		中町	112
う	鵜の木一丁目	112		桜丘四丁目	113		中町一丁目	113
え	越後山憩いの森	116		桜新町一丁目	113		中目黒五丁目	112
	江戸川	118、119、123	し	次大夫堀	113		成田西三丁目	115
	江原町三丁目	114		石神井川	116	に	西大泉五丁目	117
お	大泉町松ばやし	116		石神井台六丁目	117		西本村の森	117
	大蔵	113	す	雀のお宿	112		日暮里台	115
	岡本二丁目	114		砂原	118	ぬ	貫井憩いの森	116
	岡本いこいのもり	114	せ	成城三丁目	113	の	野毛二丁目	114
	岡本わきみず	114		成城四丁目	113	は	羽沢	117
	荻窪	115		成城七丁目	113		早宮木かげ	117
	荻窪二丁目	115		成城みつ池	113		早宮の森	117
	奥沢六丁目	113		清新町	119	ひ	東大泉七丁目	117
	おくらやまの森	117		清新町二丁目	119	ふ	深沢一丁目	113
	音無	115、116、121		関町北五丁目	116		深沢二丁目	114
	おもかげ憩いの森	116		関屋	117		深沢六丁目	114
				善福寺川	114		深沢八丁目	113
							古川	119
						ま	松山の森	117
							丸子川・岡本静嘉堂	113
か	葛西用水	117、118、123	そ	外濠	111、120			
	神谷堀	115	た	竹下憩いの森	116			
	亀戸	111		立野山	116			
	神田川	114、120、多摩45、 106						

索引
緑地

50音	緑地名	ページ
み	三宿	113
	南一丁目	112
	南烏山二丁目	114
	南田中の森	117
	南馬込二丁目	112
め	目白	115
り	臨海町	119
	臨海町四丁目	119
	臨海町五丁目	119
わ	若葉東	111
	わかみやの森	116

(参考) 都市公園等名称・都市計画公園名対照表

都市公園等名称	都市計画公園名	所在地	種別	掲載頁
あ				
赤羽スポーツの森	赤羽ふれあい公園	北区	近隣	85
秋の陽公園	光が丘第四公園	練馬区	近隣	86
荒川遊園	荒川公園	荒川区	近隣	85
井草森公園	杉並北公園	杉並区	近隣	84
池上本門寺	池上公園	大田区	総合	92
稲城中央公園	稲城第二公園	稲城市	近隣	96
江古田の森公園	北江古田公園	中野区	地区	89
青梅鉄道公園	永山公園	青梅市	運動	57
大井競馬場	勝島公園	品川区	総合	92
大泉学園町希望が丘公園	大泉学園町北公園	練馬区	近隣	86
大泉さくら運動公園	広沢原公園	練馬区	地区	90
大泉町もみじやま公園	北大泉公園	練馬区	近隣	86
大神公園	多摩川緑地	昭島市	緑地	59
大国魂神社	日吉町緑地	府中市	緑地	50
大谷戸公園	馬引沢北公園	多摩市	近隣	95
小山内裏公園	小山公園・内裏公園	八王子市・町田市	総合	32、63、103

か

葛西海浜公園	葛西臨海公園	江戸川区	広域	106
柏の宮公園	杉並南中央公園	杉並区	地区	89
上小山田みつやせせらぎ公園	杉谷戸	町田市	地区	62
上谷戸親水緑地	坂浜上谷戸緑地	稲城市	緑地	97
寛永寺(上野)	上野公園	台東区	特殊	101
北運動公園	王子公園	北区	近隣	85
北の丸公園	中央公園	千代田区	広域	105
きたみふれあい広場	砧西公園	世田谷区	地区	89
教育の森公園	文京中央公園	文京区	近隣	81
郷土の森緑地	是政緑地	府中市	緑地	50
行船公園	宇喜田公園	江戸川区	運動	97
くじら運動公園	多摩川	昭島市	緑地	59
小石川後楽園	後楽園公園	文京区	総合	91
小石川植物園	小石川公園	文京区	特殊	101
皇居外苑	中央公園	千代田区	広域	105
皇居東御苑	中央公園	千代田区	広域	105
国立科学博物館附属自然教育園	白金公園	港区	特殊	101
護国寺	豊島ヶ岡公園	文京区	総合	91
寿中央公園	府中中央公園	府中市	運動	49
国会前庭	霞ヶ関公園	千代田区	風致	98
駒場野公園	駒場二丁目	目黒区	地区	89

さ

蚕糸の森公園	杉並東公園	杉並区	近隣	84
汐入公園	白鬚西公園	荒川区	総合	94
潮風公園	十三号地公園	品川区	特殊	102
潮見運動公園	江東運動公園	江東区	近隣	81
四季の香公園	光が丘第一公園	練馬区	近隣	86
自然教育園	白金公園	港区	特殊	101
しながわ区民公園	勝島平公園	品川区	総合	92
清水谷公園	紀尾井町公園	千代田区	総合	91
市民の森スポーツ公園	仲田公園	日野市	地区	70
石神井松の風文化公園	石神井公園	練馬区	風致	100
浄真寺(九品仏)	九品佛公園	世田谷区	風致	99
城北中央公園	上板橋公園	板橋区・練馬区	運動	97、109
城山公園	稲城第一公園	稲城市	地区	96
新宿中央公園	新宿西公園	新宿区	風致	98
神代植物園	神代公園	調布市	特殊	53
深大寺自然広場	神代公園	調布市	特殊	53
菅刈公園	青葉台二丁目緑地	目黒区	緑地	112
占春園	文京中央公園	文京区	近隣	81
総合スポーツセンター公園	花保中央公園	足立区	地区	90
総合レクリエーション公園	堀江総合公園	江戸川区	総合	95
総合リクリエーション公園	新田総合公園	江戸川区	総合	95

た

宝野公園	荻久保公園	多摩市	近隣	95
辰巳の森海浜公園	枝川公園	江東区	総合	92
多摩動物公園	七生公園	日野市	特殊	70
千鳥ヶ淵戦没者墓苑	中央公園	千代田区	広域	105
哲学堂公園	野方公園	中野区・新宿区	総合	91、93、108
田園調布せせらぎ公園	丸子多摩川	大田区	運動	96
東京競馬場	日吉町緑地	府中市	緑地	50
東京大学大学院理学系研究科植物園	小石川公園	文京区	特殊	101
東京ドーム	後楽園公園	文京区	総合	91
豊島園	練馬城址公園	練馬区	総合	94

な

長沼公園	多摩丘陵北部緑地	八王子市	緑地	33
夏の雲公園	光が丘第三公園	練馬区	近隣	86
西ヶ原みんなの公園	外語大跡地公園	北区	近隣	85
西東京いこいの森公園	合併記念公園	西東京市	地区	83
能ヶ谷きつねくぼ緑地	能ヶ谷緑地	町田市	緑地	65
能ヶ谷空と緑の森公園	能ヶ谷東部公園	町田市	近隣	62
新田山公園	伝馬公園	青梅市	近隣	57
野川緑地	旧野川緑地	狛江市	緑地	54

は

拝島自然公園	多摩川緑地	昭島市	緑地	59
萩山公園	前沢公園	小平市	近隣	73
浜町公園	隅田川公園	中央区	風致	98
春の風公園	光が丘第二公園	練馬区	近隣	86
東綾瀬公園	東淵江公園	足立区	総合	94
東調布公園	久ヶ原公園	大田区	近隣	83
曳舟川親水公園	葛西用水緑地	葛飾区・足立区	緑地	117、119
日比谷公園	中央公園	千代田区	広域	105
船の科学館	十三号地公園	品川区	特殊	102
平和の森公園	中野公園	中野区	地区	89
堀之内沖ノ谷戸	東山南近隣公園	八王子市	近隣	31

ま

万願寺中央公園	万願寺第一公園	日野市	近隣	70
武蔵国分寺公園	泉町公園	国分寺市	総合	76
明治神宮外苑	明治公園	新宿区・港区・渋谷区	総合	91、93、108
明治神宮内苑	代々木特別緑地保全地区	渋谷区	特緑保	128

や

靖国神社	富士見町公園	千代田区	風致	98
柳沢の池公園	下柚木公園	八王子市	近隣	31
鑓水板木の杜緑地	板木谷戸緑地	八王子市	緑地	33
横網町公園	隅田川公園	墨田区	風致	99、109

ら

林試の森公園	目黒公園	品川区・目黒区	総合	92、108
--------	------	---------	----	--------

わ

若葉台公園	稲城第三公園	稲城市	近隣	96
若葉台公園	稲城第四公園	稲城市	地区	96

【参考】都市計画公園・緑地の整備方針(改定)(令和2年3月、東京都・特別区・市町)

都市計画決定されている公園・緑地の未供用区域のうち、河川の水面等の区域を除いた約2,200ヘクタールを対象として、防災都市づくりの視点を重視し、今後10年間で優先的に整備する公園・緑地を定めました。

以下、重点公園・緑地と優先整備区域の一覧を掲載します。

※ 市町事業については、多摩島しょ版を御覧ください。

◆東京都事業 「重点公園・緑地」、「優先整備区域」一覧

No.	重点公園・緑地 名称 (主な開園名称)	合計面積 (㎡)	優先整備区域			
			事業促進区域		新規事業化区域	
			区域(町丁目まで)	面積(㎡)	区域(町丁目まで)	面積(㎡)
1	芝公園	1,200	港区芝公園四丁目	1,200		
2	戸山公園	6,400	新宿区戸山三丁目	4,700	新宿区大久保三丁目	1,700
3	明治公園	32,300	渋谷区千駄ヶ谷一・二丁目、新宿区霞ヶ丘町	32,300		
4	旧岩崎邸公園 (旧岩崎邸庭園)	2,500	台東区池之端一丁目、文京区湯島四丁目	2,500		
5	亀戸中央公園	3,600	江東区亀戸九丁目	3,600		
6	清澄公園 (清澄庭園)	3,800	江東区清澄三丁目	3,800		
7	目黒公園 (林試の森公園)	21,800			品川区小山台二丁目	21,800
8	祖師ヶ谷公園 (祖師谷公園)	53,100	世田谷区上祖師谷三丁目、成城九丁目	12,000	世田谷区上祖師谷三・四丁目、成城九丁目	41,100
9	代々木公園	11,700	渋谷区神南一丁目	4,300	渋谷区神南一丁目	7,400
10	和田堀公園	102,100	杉並区大宮一・二丁目、松ノ木一・二丁目、堀ノ内一丁目	97,200	杉並区堀ノ内二丁目	4,900
11	高井戸公園	130,700	杉並区久我山二丁目	108,900	杉並区久我山二丁目	21,800
12	善福寺公園	800	杉並区善福寺二丁目	800		
13	善福寺川緑地	2,900	杉並区成田西三・四丁目	2,900		
14	浮間公園	2,100	北区浮間二丁目	2,100		
15	上板橋公園 (城北中央公園)	71,800	板橋区桜川一丁目、小茂根五丁目、練馬区氷川台一丁目、羽沢三丁目	71,800		
16	赤塚公園	19,600	板橋区赤塚四・五丁目	12,300	板橋区赤塚四・五丁目	7,300
17	練馬城址公園	220,000			練馬区春日町一丁目、向山三丁目	220,000
18	石神井公園	40,400	練馬区石神井台一・二丁目、石神井町五丁目	13,700	練馬区石神井台二丁目、石神井町五丁目	26,700
19	舎人公園	34,800	足立区古千谷一丁目、西伊興町、西伊興一・二・三丁目、血沼三丁目	34,800		
20	水元公園	2,000	葛飾区東金町五・八丁目	2,000		
21	宇喜田公園	10,500	江戸川区北葛西三丁目	300	江戸川区北葛西三丁目、宇喜田町	10,200
22	篠崎公園	118,200	江戸川区西篠崎一丁目、上篠崎四丁目、篠崎町八丁目、北篠崎二丁目	114,300	江戸川区西篠崎二丁目、上篠崎三丁目	3,900
区部小計		892,300		525,500		366,800

23	滝山公園	136,600	八王子市高月町	55,300	八王子市高月町	81,300
24	小宮公園	5,000	八王子市大谷町、暁町二丁目	5,000		
25	平山城址公園	19,000			八王子市堀之内	19,000
26	陵南公園	2,700			八王子市長房町	2,700
27	野山北・六道山公園	339,400	瑞穂町駒形富士山字富士山、字富士山通り、箱根ヶ崎字浅間谷、石畑字狭山谷、字夕日舎、字峰田、字狭山嶺、高根字池ノ上、字高根下、字田尻、字北狭山、字田ノ入、字金堀沢、殿ヶ谷字滝田谷津、字尾引添、字尾引山、字宮野入、字宮前、字日野出、武蔵村山市岸二・三・四・五丁目、三ツ木三・四・五丁目、本町三・五・六丁目	339,400		
28	中藤公園	250,600	武蔵村山市中藤二丁目、中央四・五丁目、本町四・五・六丁目	250,600		
29	観音寺森緑地	154,000			武蔵村山市中央三・四丁目、中藤一・二丁目	154,000
30	東大和緑地 (東大和公園)	40,000	東大和市湖畔三丁目、奈良橋二丁目	21,000	東大和市高木一丁目	19,000
31	井の頭公園 (井の頭恩賜公園)	3,600			三鷹市井の頭三丁目	3,600
32	小金井公園	51,700	武蔵野市桜堤三丁目、小金井市関野町一・二丁目、西東京市向台町六丁目	51,700		
33	府中の森公園	300	府中市天神町二丁目	300		
34	武蔵野公園	34,900	府中市多磨町二・三丁目、小金井市中町一丁目、東町五丁目	30,400	小金井市東町五丁目	4,500
35	神代公園 (神代植物公園)	133,400	調布市深大寺元町五丁目、深大寺北町二丁目	74,400	調布市深大寺北町二丁目、深大寺南町四丁目	59,000
36	小山田緑地	133,800	町田市下小山田町字大久保、字梅木窪、字堀切、字兎谷、字堂谷、字関村、字小ヶ谷、字馬場窪、字鍬柄尾、字宮ノ腰、字向田、字宇津保沢、字竜沢、字桜ヶ谷	133,800		
37	大戸緑地	324,700	町田市相原町字段木入、字刈田、字細豊、字大北、字大子山、字考路	187,300	町田市相原町字段木入、字刈田、字権現谷	137,400
38	七生公園 (多摩動物公園)	3,700	日野市程久保六丁目	2,000	日野市程久保七丁目	1,700
39	六仙公園	99,900	東久留米市中央町三丁目	76,600	東久留米市中央町三丁目	23,300
40	八国山緑地	7,200	東村山市諏訪町二・三丁目、多摩湖町四丁目	7,200		
41	東伏見公園	90,900	西東京市東伏見一丁目、柳沢一丁目	43,300	西東京市柳沢一丁目	47,600

42	小田良谷戸公園	87,000	稲城市坂浜	36,400	稲城市坂浜	50,600
43	桜ヶ丘公園	9,100	多摩市連光寺三・五丁目	3,400	多摩市連光寺三・五丁目	5,700
44	秋留台公園	3,800	あきる野市二宮字下塚場	3,800		
市町部小計		1,931,300		1,321,900		609,400
東京都事業 計		2,823,600		1,847,400		976,200

※ 一覧表の優先整備区域の箇所として記載のある町丁目のうち、実際の優先整備区域はその一部の区域の場合がありますので、区域の詳細には図面で御確認ください。

※ 各公園・緑地の優先整備区域の図面は、東京都、特別区、市・町の各事業主体の窓口及び東京都のHP上で御覧いただけます。東京都都市整備局では、都区市町事業の全ての箇所、区市町の担当窓口では、当該区市町事業の箇所の優先整備区域の図面を御覧いただけます。

※ 一覧表は令和2年3月31日現在のものです。

◆特別区事業 「重点公園・緑地」、「優先整備区域」一覧

No.	重点公園・緑地 名称 (主な開園名称)	合計面積 (㎡)	優先整備区域			
			事業促進区域		新規事業化区域	
			区域(町丁目まで)	面積(㎡)	区域(町丁目まで)	面積(㎡)
1	三田台公園 (亀塚公園、三田台公園)	6,400	港区三田四丁目	200	港区三田四丁目	6,200
2	隅田川公園	7,700			台東区蔵前二丁目	7,700
3	大島九丁目公園	9,600	江東区大島九丁目	9,600		
4	多摩川台公園	5,000			大田区田園調布一丁目	5,000
5	洗足公園 (洗足池公園)	13,700	大田区南千束一・二丁目	1,300	大田区南千束一・二丁目	12,400
6	丸子多摩川公園 (田園調布せせらぎ公園)	18,200	大田区田園調布一丁目	9,000	大田区田園調布一丁目	9,200
7	羽田空港公園	20,000			大田区羽田空港一・二丁目	20,000
8	下代田公園 (代沢せせらぎ公園)	2,300			世田谷区代沢三丁目	2,300
9	北烏山のき公園	600			世田谷区北烏山九丁目	600
10	二子玉川公園	2,600	世田谷区上野毛二丁目	2,600		
11	上用賀公園	31,000	世田谷区上用賀四丁目	31,000		
12	玉川野毛町公園	27,600	世田谷区野毛一丁目	27,600		
13	等々力溪谷公園	2,100			世田谷区等々力一丁目、中町一丁目	2,100
14	瀬田農業公園	2,500			世田谷区瀬田五丁目	2,500
15	喜多見農業公園	1,200			世田谷区喜多見四丁目	1,200
16	次大夫堀緑地 (次大夫堀公園)	3,000			世田谷区喜多見五丁目	3,000
17	成城みつ池緑地	18,900			世田谷区成城四丁目	18,900
18	大蔵緑地	3,000	世田谷区大蔵四丁目	3,000		
19	深沢六丁目緑地	800			世田谷区深沢六丁目	800
20	岡本わきみず緑地	500			世田谷区岡本二丁目	500
21	岡本いこいのもり緑地	300			世田谷区岡本一丁目	300
22	深沢二丁目緑地	2,100			世田谷区深沢二丁目	2,100
23	南烏山二丁目緑地	2,200			世田谷区南烏山二丁目	2,200
24	荻窪二丁目緑地	6,600	杉並区荻窪二丁目	6,600		
25	下高井戸公園	17,400	杉並区下高井戸二丁目	17,400		
26	杉並南中央公園	5,800	杉並区浜田山二丁目	5,800		
27	馬橋公園	6,400	杉並区高円寺北四丁目	6,400		
28	下井草三丁目公園	1,100	杉並区下井草三丁目	1,100		
29	千早公園 (千早フラワー公園)	600			豊島区千早一丁目	600
30	神谷公園	4,000			北区神谷二丁目	4,000
31	荒川緑地	56,000			北区豊島五丁目	56,000
32	飛鳥山公園	600	北区王子一丁目	600		
33	滝野川三丁目公園	5,100	北区滝野川三丁目	5,100		
34	赤羽台のもり公園	15,000	北区赤羽台一丁目	15,000		
35	宮前公園	31,100	荒川区東尾久八丁目、西尾久三丁目	21,600	荒川区東尾久五・八丁目、西尾久二丁目	9,500
36	荒川公園	3,000			荒川区西尾久六丁目	3,000

37	小竹町公園 (やくも公園)	900			練馬区小竹町一丁目	900
38	三原台第二公園 (三原台ののはな公園)	1,000	練馬区三原台二丁目	1,000		
39	北原公園	1,000			練馬区谷原六丁目	1,000
40	田柄二丁目公園	2,400			練馬区田柄二丁目	2,400
41	関町南二丁目公園	700			練馬区関町南二丁目	700
42	大泉学園町六丁目公園	3,900			練馬区大泉学園町六丁目	3,900
43	北大泉公園 (大泉町もみじやま公園)	1,500			練馬区大泉町三丁目	1,500
44	大泉学園町北公園 (大泉学園町希望が丘公園)	10,000	練馬区大泉学園町九丁目	10,000		
45	練馬総合運動場公園	400			練馬区練馬二丁目	400
46	高松農の風景公園	6,700	練馬区高松二丁目	4,100	練馬区高松二丁目	2,600
47	土支田二丁目農業公園	2,700	練馬区土支田二丁目	2,700		
48	井頭憩いの森緑地 (井頭の森緑地)	2,500			練馬区東大泉七丁目	2,500
49	羽沢緑地(こどもの森)	600	練馬区羽沢二丁目	600	練馬区羽沢二丁目	
50	西大泉五丁目緑地 (西大泉こさくっぱら緑地)	6,800			練馬区西大泉五丁目	6,800
51	石神井台六丁目緑地	2,300			練馬区石神井台六丁目	2,300
52	西本村の森緑地	6,200			練馬区大泉学園町二丁目	6,200
53	西新井公園	11,500	足立区梅島三丁目	3,900	足立区梅島三丁目	7,600
54	上沼田東公園	9,000			足立区江北六丁目	9,000
55	青戸六丁目公園 (青戸六丁目さくら公園)	700	葛飾区青戸六丁目	700		
56	一之江境川緑地	1,300	江戸川区一之江五丁目	1,300		
57	江戸川緑地	15,100	江戸川区上篠崎一丁目	11,700	江戸川区江戸川四丁目	3,400
58	左近川・長島川公園	60,200	江戸川区臨海一・二・三丁目及び清新町二丁目地先	60,200		
59	松島四丁目第二公園	1,400			江戸川区松島四丁目	1,400
60	一之江名主屋敷公園	8,200	江戸川区春江二丁目	8,200		
特別区事業 計		491,000		268,300		222,700

- ※ 一覧表の優先整備区域の箇所として記載のある町丁目のうち、実際の優先整備区域はその一部の区域の場合がありますので、区域の詳細には図面で御確認ください。
- ※ 各公園・緑地の優先整備区域の図面は、東京都、特別区、市・町の各事業主体の窓口及び東京都のHP上で御覧いただけます。東京都都市整備局では、都区市町事業の全ての箇所、区市町の担当窓口では、当該区市町事業の箇所の優先整備区域の図面を御覧いただけます。
- ※ 一覧表は令和2年3月31日現在のものです。

令和 7 年 10 月 印刷

登録番号 (7)35

令和 7 年 10 月 発行

東京都都市計画公園緑地等調書

—23 区（東京都市計画）—

編集・発行 東京都都市整備局都市づくり政策部緑地景観課
新宿区西新宿二丁目 8 番 1 号

TEL 03 (5388) 3264（ダイヤルイン）

印刷 株式会社まこと印刷

TEL 03 (6230) 9590

リサイクル適性 **(B)**

この印刷物は、板紙へ
リサイクルできます。

