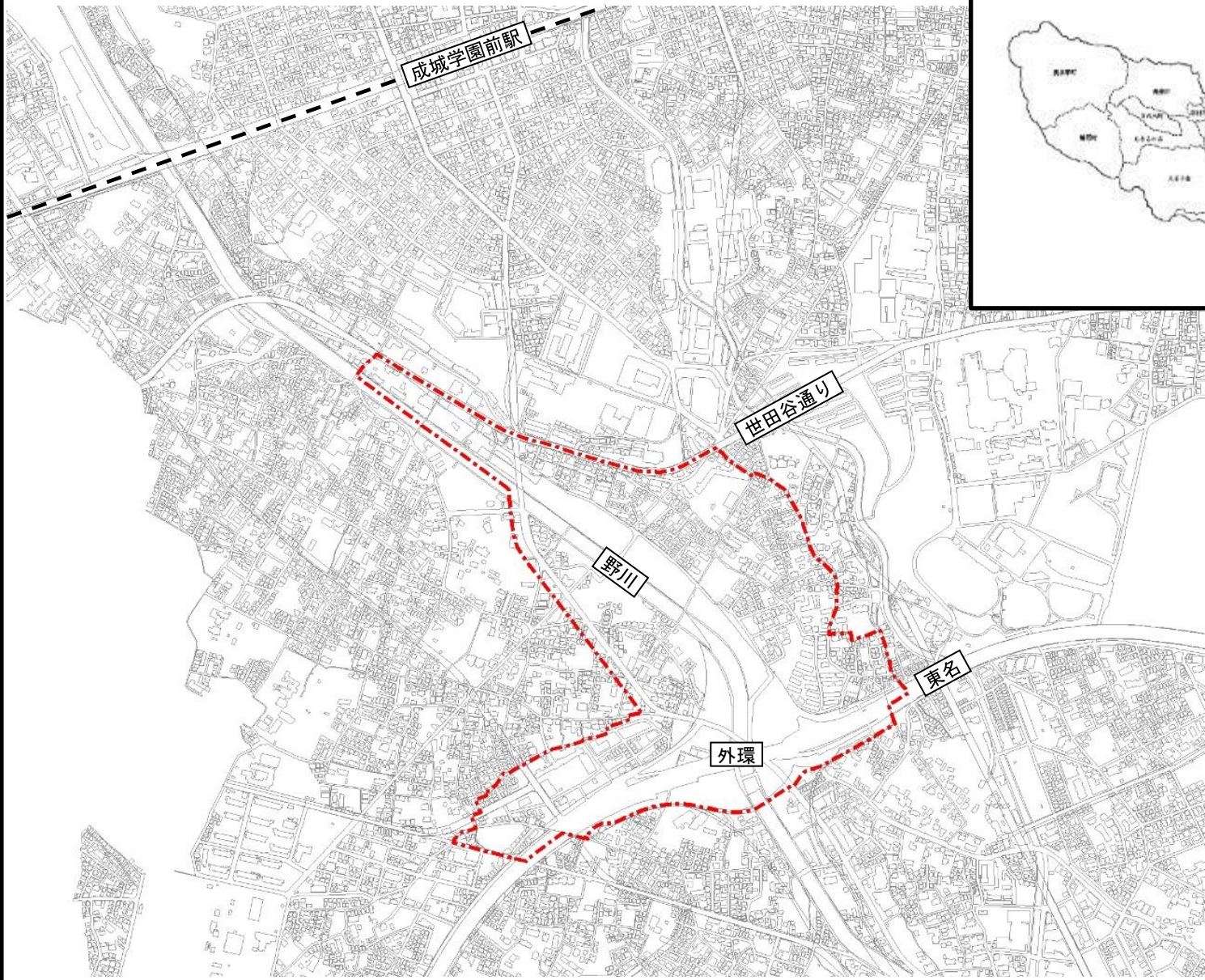


位置図



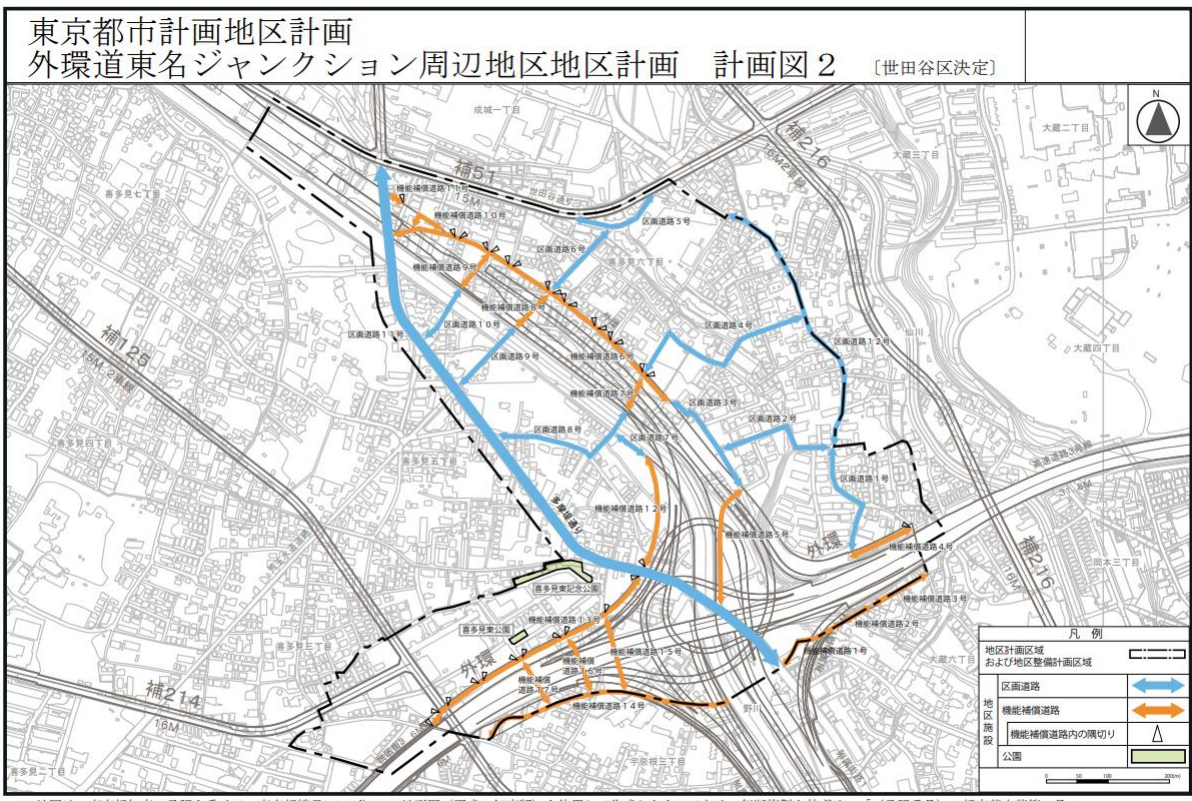
案内図



整備地区計画図(道路)

調整中

凡例

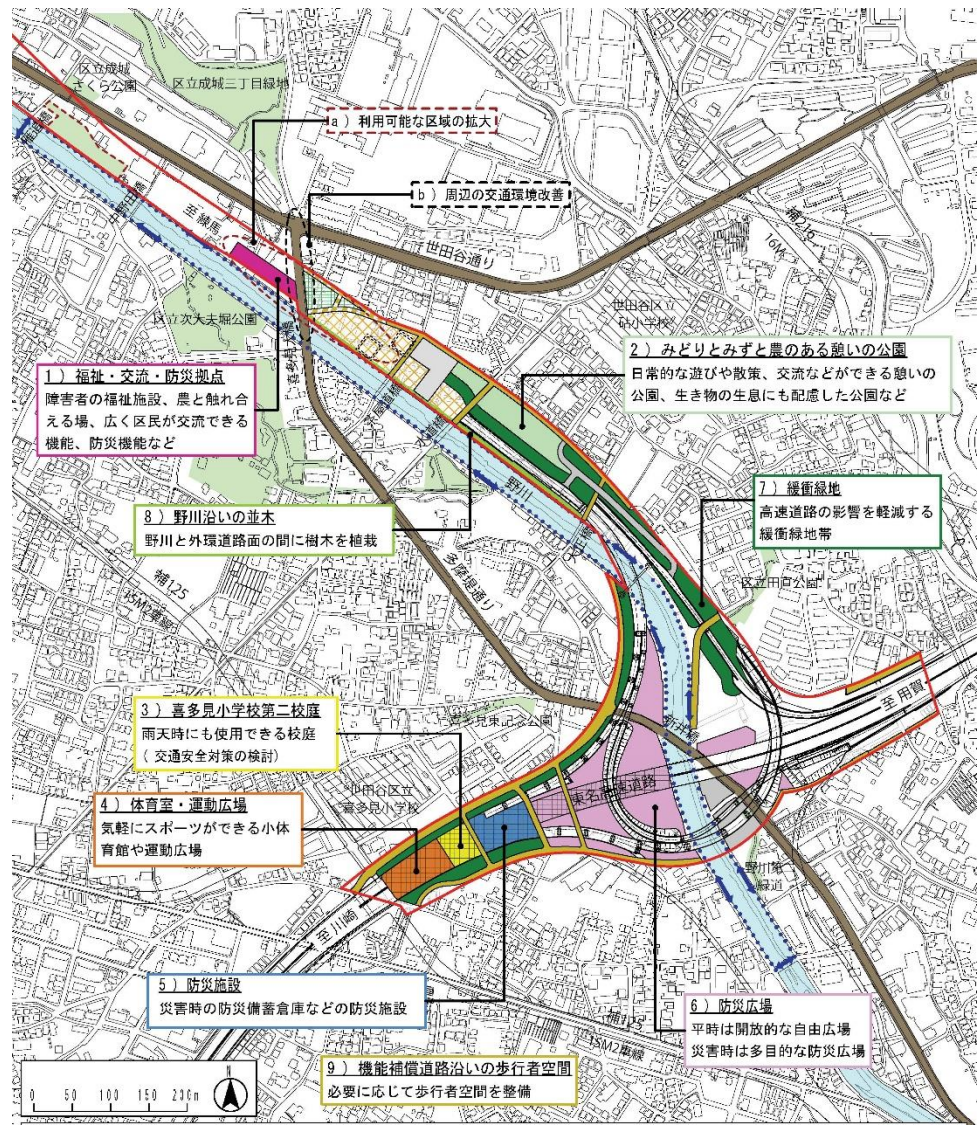


この地図は、東京都知事の承認を受けて、東京都縮尺2,500分の1の地形図（平成27年度版）を使用して作成したものである。無断複製を禁ずる。「（承認番号）31都市基交著第11号」「（承認番号）30都市基街都第21号 平成30年4月27日」

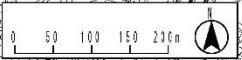
整備地区計画図(公園等)

調整中

凡例











- 凡例
- 東名ジャンクション(仮称) 上部空間等利用計画区域
  - 主要な道路
  - 福祉・交流・防災拠点
  - 防災広場
  - みどりのみずと農のある憩いの公園
  - 緩衝緑地
  - 喜多見小学校第二校庭
  - 野川沿いの並木
  - 体育室・運動広場
  - 機能補償道路
  - 防災施設
  - 機能補償道路(検討中)
  - 河川(野川)
  - 利用可能な区域の拡大
  - 新たな利用検討区域(高速道路施設)
  - 周辺の交通環境改善
  - 利用不可能区域(高速道路施設)
  - 河川管理用通路(←は回遊ルート)
  - 利用保留区域



実施(予定)事業概要図

※来年度整備計画を作成するため、現時点では未作成

凡例

|            | 用地費   | 工事費   |
|------------|---|---|
| 令和4年度まで（青） |  |  |
| 令和5年度（赤）   |  |  |
| 令和6年度（緑）   |  |  |
| 令和7年度以降（橙） |  |  |